



**LM Consulting Krzysztof Kwatera**

**LOKALNA STRATEGIA ROZWOJU**  
**na lata 2007-2015**  
**DLA**  
**LOKALNEJ GRUPY DZIAŁANIA**  
**Dolina Soły**

**Kraków-Brzeszcze, październik 2008 r.**

## Spis treści

<b>SPIS TREŚCI.....</b>	<b>2</b>
<b>1. CHARAKTERYSTYKA LGD JAKO JEDNOSTKI ODPOWIEDZIALNEJ ZA REALIZACJĘ LSR.....</b>	<b>4</b>
<b>2. OPIS OBSZARU OBJĘTEGO LSR WRAZ Z UZASADNIENIEM JEGO WEWNĘTRZNEJ SPÓJNOŚCI.....</b>	<b>15</b>
<b>3. ANALIZA SWOT DLA OBSZARU OBJĘTEGO LSR, WNIOSKI WYNIKAJĄCE Z PRZEPROWADZONEJ ANALIZY.....</b>	<b>32</b>
<b>4. OKREŚLENIE CELÓW OGÓLNYCH I SZCZEGÓŁOWYCH LSR ORAZ WSKAZANIE PLANOWANYCH PRZEDSIĘWZIĘĆ SŁUŻĄCYCH OSIĄGNIĘCIU POSZCZEGÓLNYCH CELÓW SZCZEGÓŁOWYCH, W RAMACH KTÓRYCH BĘDĄ REALIZOWANE OPERACJE, ZWANYCH DALEJ „PRZEDSIĘWZIĘCIAMI”.....</b>	<b>34</b>
<b>5. OKREŚLENIE MISJI LGD.....</b>	<b>44</b>
<b>6. WYKAZANIE SPÓJNOŚCI SPECYFIKI OBSZARU Z CELAMI LSR.....</b>	<b>46</b>
<b>7. UZASADNIENIE PODEJŚCIA ZINTEGROWANEGO DLA PRZEDSIĘWZIĘĆ PLANOWANYCH W RAMACH LSR .....</b>	<b>47</b>
<b>8. UZASADNIENIE PODEJŚCIA INNOWACYJNEGO DLA PRZEDSIĘWZIĘĆ PLANOWANYCH W RAMACH LSR.....</b>	<b>49</b>
<b>9. OKREŚLENIE PROCEDURY OCENY ZGODNOŚCI OPERACJI Z LSR, PROCEDURY WYBORU OPERACJI PRZEZ LGD, PROCEDURY ODWOŁANIA OD ROZSTRZYGNIEŃ ORGANU DECYZYJNEGO W SPRAWIE WYBORU OPERACJI W RAMACH DZIAŁANIA, O KTÓRYM MOWA W ART. 5 UST. 1 PKT 21 USTAWY Z DNIA 7 MARCA 2007 R. O WSPIERANIU ROZWOJU OBSZARÓW WIEJSKICH Z UDZIAŁEM ŚRODKÓW EUROPEJSKIEGO FUNDUSZU ROLNEGO NA RZECZ ROZWOJU OBSZARÓW WIEJSKICH, KRYTERIÓW, NA PODSTAWIE KTÓRYCH JEST OCENIANA ZGODNOŚĆ OPERACJI Z LSR, ORAZ KRYTERIÓW WYBORU OPERACJI, A TAKŻE PROCEDURY ZMIANY TYCH KRYTERIÓW.....</b>	<b>50</b>
<b>10. OKREŚLENIE BUDŻETU LSR DLA KAŻDEGO ROKU JEJ REALIZACJI.....</b>	<b>58</b>
<b>11. OPIS PROCESU PRZYGOTOWANIA I KONSULTOWANIA LSR.....</b>	<b>62</b>
<b>12. OPIS PROCESU WDRAŻANIA I AKTUALIZACJI LSR.....</b>	<b>64</b>
<b>13. ZASADY I SPOSÓB DOKONYWANIA OCENY (EWALUACJI) WŁASNEJ.....</b>	<b>66</b>
<b>14. OKREŚLENIE POWIĄZAŃ LSR Z INNYMI DOKUMENTAMI PLANISTYCZNYMI ZWIĄZANYMI Z OBSZAREM OBJĘTYM LSR.....</b>	<b>67</b>
<b>15. WSKAZANIE PLANOWANYCH DZIAŁAŃ, PRZEDSIĘWZIĘĆ LUB OPERACJI REALIZOWANYCH PRZEZ LGD W RAMACH INNYCH PROGRAMÓW WDRAŻANYCH NA OBSZARZE OBJĘTYM LSR.....</b>	<b>70</b>
<b>16. PRZEWIDYWANY WPŁYW REALIZACJI LSR NA ROZWÓJ REGIONU I OBSZARÓW WIEJSKICH.....</b>	<b>71</b>
<b>17. INFORMACJA O DOŁĄCZANYCH ZAŁĄCZNIKACH.....</b>	<b>73</b>



## 1. Charakterystyka LGD jako jednostki odpowiedzialnej za realizację LSR

### *1) nazwa i status prawny LGD oraz data wpisu do Krajowego Rejestru Sądowego i numer w tym rejestrze;*

Nazwa: „Dolina Soły”

Status prawny: Stowarzyszenie z uwzględnieniem zapisów art. 15 ustawy z 7 marca 2007 r. o wspieraniu rozwoju obszarów wiejskich z udziałem środków Europejskiego Funduszu Rolnego na rzecz Rozwoju Obszarów Wiejskich

Data wpisu w KRS: 11 sierpnia 2008 r.

Numer KRS: 0000311344

### *2) opis procesu budowania partnerstwa;*

LGD powstała w wyniku inicjatywy władz samorządowych czterech gmin: Brzeszcze, Chełmek, Kęty i Oświęcim. Tworzenie LGD przebiegało równoległe do procesu opracowywania LSR. Od samego początku wsparcia inicjatorom udzieliła firma LM Consulting Krzysztof Kwatera.

W dniu 22 stycznia 2008 r. odbyło się spotkanie władz samorządowych z właścicielem firmy LM Consulting, na którym, po krótkim szkoleniu nt. Programu Leader i Osi 4 PROW, ustalono zakres prac i skład zespołu roboczego, do którego weszli przedstawiciele Urzędów czterech gmin:

- Brzeszcze – Marek Zarzycki,
- Chełmek – Bartosz Chylaszek, Patrycja Poznańska,
- Kęty – Janina Zontek,
- Oświęcim – Agnieszka Molenda.

W wyniku ustaleń, w każdej gminie odbyły się spotkania informacyjne nt. Programu Leader i Osi 4 PROW. W spotkaniach tych licznie uczestniczyli przedstawiciele wszystkich trzech sektorów. Na spotkaniach tych wyjaśniono zasady udziału różnych partnerów w LGD.

W tabeli poniżej podano gminę, dla mieszkańców której odbyło się spotkanie, miejsce i datę spotkania oraz ilość uczestników.

Gmina	Data spotkania	Miejsce spotkania	Ilość uczestników
Chełmek	12 II 2008	MOKSiR Chełmek	39
Oświęcim	12 II 2008	Dom Ludowy w Grojcu	61
Kęty	14 II 2008	Dom Kultury w Kętach	87
Brzeszcze	15 II 2008	Dom Ludowy w Wilczkowicach	57

W dniu 13 marca 2008 roku w Domu Ludowym w Grojcu odbyło się wspólne dla wszystkich gmin spotkanie organizacyjne, przygotowujące do spotkania założycielskiego, na którym przedstawiono propozycję statutu, podejmując kilka ustaleń dotyczących jego treści, m.in. określając nazwę LGD i ilość członków poszczególnych organów. W spotkaniu uczestniczyło 85 osób.

Spotkanie założycielskie LGD odbyło się w dnia 14 maja 2008 roku w Rajsku. Wzięły w nim udział 62 osoby – 32 osoby fizyczne i 30 osób reprezentujących podmioty prawne. Na spotkaniu wybrano Komitet Założycielski w składzie:

- Marek Zarzycki,
- Bartosz Chylaszek,
- Janina Zontek,
- Agnieszka Molenda.

Sąd wpisał LGD do KRS w dniu 11 sierpnia 2008 roku.

### ***3) charakterystyka członków LGD albo jej partnerów i sposób rozszerzania lub zmiany składu LGD;***

LGD zrzesza członków zwyczajnych, wspierających. Liczba członków LGD na dzień 13 listopada 2008 r. wyniosła 72 osoby, w tym:

- 10 osób - 13,89% reprezentujących sektor publiczny
- 45 osób - 62,50 % reprezentujących sektor społeczny
- 17 osób - 23,61 % reprezentujących sektor gospodarczy

#### Osoby prawne - 33

1. Gmina Oświęcim – założyciel **P**
2. Gmina Brzeszcze – założyciel **P**
3. Gmina Kęty – założyciel **P**
4. Gmina Chełmek – założyciel **P**
5. Klub Sportowy LKS Bobrek, ul. Jarzębinowa 2 – założyciel **S**
6. LKS Bulowice – założyciel **S**
7. LKS w Włosienicy – założyciel **S**
8. Klub Sportowy Olimpia, Kęty – założyciel **S**
9. LKS „Poręba” – założyciel **S**
10. LKS „Solavia” – założyciel **S**
11. LKS Skidziń – założyciel **G**
12. TKAiWIS „Kurnik”, Przecieszyn – założyciel **S**
13. Bobrowieckie Stowarzyszenie Kult-Ośw. Spichlerz – założyciel **S**
14. ŚDS – Pobyt Dzienny, Chełmek, ul. Krakowska – założyciel **P**
15. świetlica środowiskowa, Chełmek, ul. Brzozowa – założyciel **P**
16. OSP Włosienica – założyciel **S**
17. OSP Brzeszcze Bór – założyciel **S**
18. OSP Bulowice – założyciel **S**
19. OSP Grojec – założyciel **S**
20. OSP Rajsko – założyciel **S**
21. Spółdzielnia „Kęć-Rol” – założyciel **G**
22. Rolnicza Spółdzielnia Produkcyjna Tęcza Bielany – założyciel **G**

23. Stowarzyszenie na Rzecz Niezależnej Informacji Gminy Brzeszcze „Obiektyw” – założyciel **S**
24. Towarzystwo Wędkarskie „Sazan” – założyciel **S**
25. Kółko Rolnicze Kęty – założyciel **S**
26. Forum Bezpartyjnych „Brzesczot” – założyciel **S**
27. Stowarzyszenie Emerytów i Rencistów Górniczych oraz Innych Branż Zawodowych w Grojcu **S**
28. HAT-POL, sp.j. – założyciel **G**
29. LKS Rajsko – założyciel **S**
30. Ośrodek Kultury Brzeszcze – założyciel **P**
31. Gminna Biblioteka Publiczna w Kętach – nowy członek **P**
32. Kółko Rolnicze w Bulowicach – nowy członek **S**
33. Miejski Ośrodek Kultury, Sportu i Rekreacji w Chełmku - **P**

### Osoby fizyczne - 39

1. Józefa Apryas, Zespół „Przecieszynianki” – założyciel **S**
2. Błażej Banaś, Gr. Nieform. Koło Pszczelarzy w Kętach – założyciel **S**
3. Małgorzata Banaś, Przedsiębiorca, Kęty – założyciel **G**
4. Urszula Bandała, Gr. Nieform. „Bakałarz”, Janiszowice – założyciel **S**
5. Danuta Bielenin, Zespół Skidzinianie – założyciel **S**
6. Andrzej Bryzek , Gr. Niefor. „Katolików świeckich”, Kęty – założyciel **S**
7. Małgorzata Bucka, Gr. Nieform. „Nauczyciele”, Zaborze – założyciel **S**
8. Piotr Dąba, Przedsiębiorca, Skidziń – założyciel **G**
9. Edward Drabek, Przedsiębiorca, Łęki – założyciel **G**
10. Krystyna Drabek, Przedsiębiorca, Łęki – założyciel **G**
11. Ryszard Janeczko, Rada Sołecka Bulowice – założyciel **S**
12. Dorota Klimowicz, Przedsiębiorca, Chełmek – założyciel **G**
13. Cecylia Krawczyk, Przedsiębiorca, KGW Broszkowice – założyciel **G**
14. Zygmunt Kubek, Gr. Niefor. „Osada Stawy Grojeckie” – założyciel **S**
15. Halina Łubik-Bachniak, Przedsiębiorca, Bulowice – założyciel
16. Krystyna Łubik, KGW Bulowice – założyciel **S**
17. Agata Majda, Gr. Nieform. „Dla Łęk” – założyciel **S**
18. Mariusz Morończyk, Przedsiębiorca, Skidziń – założyciel **G**
19. Maria Oczko, Przedsiębiorca, Kęty – założyciel **G**
20. Wojciech Prochner, Rolnik, Nowa Wieś – założyciel **S**
21. Maria Romanek, Rada Sołecka Poręba Wielka – założyciel **S**
22. Stanisław Sikor, Gr. Nieform. „Pasja”, Kęty – założyciel **S**
23. Piotr Śreniawski, Przedsiębiorca, Zaborze – założyciel **G**
24. Jan Uroda, Gr. Nieform. „Rozwój wsi Wilczkowice” – założyciel **S**
25. Małgorzata Wabik, Koło humanistyczne, Bobrek – założyciel **S**
26. Krzysztof Walus, Rolnik, Grojec – założyciel **S**
27. Krzysztof Wolak, Sołtys, Grojec – założyciel **S**
28. Irena Zarzycka, Gr. Nieform. „Bakałarz”, Skidziń – założyciel **S**
29. Władysław Ziajka, Rada Sołecka Pławy – założyciel **S**
30. Anna Zimnal, Rada Sołecka, Babice – założyciel **S**
31. Józef Koziół - Rada Parafialna pod wezwaniem Matki Boskiej Królowej Polski w Brzezince – nowy członek **S**
32. Stanisław Grabowski , Przedsiębiorca , Grojec – nowy członek **G**

33. Danuta Bułka, Niepubliczny Zakład Opieki Zdrowotnej „Dan-Med”, Brzeszcze – nowy członek **G**
34. Marta Chwieruta, Przedsiębiorca P.P.H.U „Prebet”, Bielany – nowy członek **G**
35. Iwona Sroka, Zespół Szkolono-Przedszkolny, Łęki – nowy członek **P**
36. Płonka Ewa , OSP Kęty – nowy członek **S**
37. Helena Szewczyk , Grupa miłośników ziemi Boreckiej, Bobrek – nowy członek **S**
38. Stanisław Kądzior Grupa miłośników turystyki rajdowej, Bobrek – nowy członek **S**
39. Kowalczyk Artur , Amatorska Grupa Siatkarska „Bóbr, Bobrek – nowy członek **S**

Sektor

S - społeczny

P – publiczny

G - gospodarczy

### **Sposób rozszerzania członków LGD**

Sposób rozszerzania składu LGD o nowych członków określa § 13 i 14 Statutu LGD.

LGD zrzesza członków:

- a. zwyczajnych,
- b. wspierających,
- c. honorowych.

Członkiem zwyczajnym LGD może być pełnoletnia osoba fizyczna o pełnej zdolności do czynności prawnych, która:

- a. jest przedsiębiorcą w rozumieniu ustawy o swobodzie działalności gospodarczej albo
- b. jest rolnikiem prowadzącym osobiście i na własny rachunek działalność rolniczą w pozostającym w jego posiadaniu gospodarstwie rolnym o wielkości co najmniej 1 ha użytków rolnych albo
- c. jest rolnikiem prowadzącym gospodarstwo agroturystyczne albo
- d. jest reprezentantem niesformalizowanych grup (struktur) społecznych takich jak koła gospodyń wiejskich, koła zainteresowań, fora dyskusyjne, grupy inicjatywne mieszkańców itp. i przedstawi pisemną rekomendację od minimum 10 osób – członków takiej grupy (struktury)

oraz złoży pisemną deklarację wg wzoru przygotowanego przez Zarząd.

Członkiem zwyczajnym LGD może być też osoba prawna, w tym jednostka samorządu terytorialnego, która przedstawi uchwałę organu uprawnionego do podejmowania takich decyzji oraz złoży pisemną deklarację wg wzoru przygotowanego przez Zarząd podpisaną przez osoby uprawnione do reprezentowania na zewnątrz danej osoby prawnej.

Członkiem wspierającym może być każda osoba fizyczna lub prawna, która zadeklaruje wsparcie materialne lub organizacyjne działalności LGD.

Członkostwo honorowe nadaje Walne Zebranie Członków osobom szczególnie zasłużonym dla działalności LGD.

Nabycie członkostwa zwyczajnego i wspierającego w LGD następuje na podstawie uchwały Zarządu LGD.

Od uchwały Zarządu w przedmiocie nie nabycia członkostwa przysługuje odwołanie do Walnego Zebrania Członków w terminie 21 dni od dnia doręczenia stosownej uchwały Zarządu. Uchwała Walnego Zebrania jest ostateczna i podejmowana na najbliższym Walnym Zebraniu Członków.

**Prowadzone będą działania promocyjne w celu pozyskania nowych członków w szczególności wśród rolników oraz organizacji pozarządowych. Będą to spotkania, pikniki, uczestnictwo w przedsięwzięciach realizowanych przez inne instytucje na terenie LGD.**

***4) struktura rady lub innego organu LGD, do którego wyłącznej właściwości należy wybór operacji zgodnie z art. 62 ust. 4 rozporządzenia nr 1698/2005, zwanych dalej „organem decyzyjnym”;***

Członków Rady powołano na II Walnym Zebraniu Członków w dniu 13 listopada 2008 r.

**Rada LGD liczy 24 osoby, z czego 5 osób reprezentuje sektor publiczny czyli ok. 21 %. Pozostałe osoby reprezentują sektor społeczny – 13 osób i sektor gospodarczy – 6 osób. Reprezentowane są wszystkie gminy obszaru LGD.**

Skład Rady stanowią:

Lp	Imię i nazwisko	Funkcja	Sektor	Gmina
1	Teresa Jankowska	Wiceprzewodniczący	publiczny	Brzeszcze
2	Małgorzata Wójcik		publiczny	Brzeszcze
3	Piotr Dąba		gospodarczy	Brzeszcze
4	Wiesław Zarzycki		gospodarczy	Brzeszcze
5	Jan Uroda		społeczny	Brzeszcze
6	Zbigniew Maciejczyk		społeczny	Brzeszcze
7	Marek Idzik	Wiceprzewodniczący	społeczny	Chelmek
8	Adam Łekawa		społeczny	Chelmek
9	Ewa Wędzina		społeczny	Chelmek
10	Stanisław Kędzior		społeczny	Chelmek
11	Halina Zelech		społeczny	Chelmek
12	Małgorzata Wabik		społeczny	Chelmek
13	Krystyna Kusak		publiczny	Kęty
14	Maria Oczko		gospodarczy	Kęty
15	Roman Olejarz	Wiceprzewodniczący	publiczny	Kęty
16	Błażej Banaś		społeczny	Kęty
17	Stanisław Drabek		gospodarczy	Kęty
18	Mieczysław Groniak		społeczny	Kęty
19	Piotr Śreniawski		gospodarczy	Oświęcim
20	Stanisław Grabowski		gospodarczy	Oświęcim
21	Małgorzata Bucka	Przewodniczący	społeczny	Oświęcim
22	Jacek Mydlarz		społeczny	Oświęcim
23	Andrzej Bibrzycki		publiczny	Oświęcim
24	Krzysztof Walus		społeczny	Oświęcim



### **5) zasady i procedury funkcjonowania organu decyzyjnego LGD;**

Stowarzyszenie Lokalna Grupa Działania „Dolina Soły” działa na podstawie przepisów:

- Ustawy z dnia 7 marca 2007r. o wspieraniu rozwoju obszarów wiejskich z udziałem środków Europejskiego Funduszu Rolnego na rzecz Rozwoju Obszarów Wiejskich (Dz. U. Nr 64, poz. 427 z 2007r.),
- Ustawy z dnia 7 kwietnia 1989r. Prawo o stowarzyszeniach (Dz. U. z 2001r. Nr 79, poz. 855 z późn. zm.),
- Rozporządzenia Rady (WE) nr 1698/2005 z dnia 20 września 2005 roku w sprawie wsparcia Rozwoju obszarów wiejskich przez Europejski Fundusz Rolny na rzecz Rozwoju Obszarów Wiejskich (Dz. Urz. UE L277 z 21.10.2005r. str.1),

oraz Statutu.

Władzami LGD są:

- a. Walne Zebranie Członków,
- b. Rada,
- c. Zarząd,
- d. Komisja Rewizyjna.

Kadencja władz LGD trwa 2 lata.

Najwyższą władzą jest Walne Zebranie Członków. Do jego kompetencji należy m.in. wybór pozostałych władz i ustalanie regulaminów ich pracy.

Zarząd LGD jest odpowiedzialny za bieżące jej funkcjonowanie, a Komisja Rewizyjna jest organem kontrolnym.

Podczas I Walnego Zebrania Członków, które odbyło się w dniu 10 września 2008 r. w Rajsku, w obecności 54 członków LGD wybrano Zarząd i Komisję Rewizyjną w składzie:

#### Zarząd

- Marek Zarzycki – Prezes Zarządu
- Agnieszka Molenda – Wiceprezes Zarządu
- Urszula Baczyńska-Śleziak – Członek Zarządu
- Bartosz Chylaszek – Członek Zarządu

#### Komisja Rewizyjna

- Maria Romanek - Przewodniczący
- Helena Szewczyk - Wiceprzewodniczący
- Tadeusz Morończyk - Członek
- Antoni Kawończyk - Członek

Rada jest organem decyzyjnym Lokalnej Grupy Działania. Do wyłącznej kompetencji Rady należy wybór operacji zgodnie z art. 62 ust. 4 rozporządzenia Rady (WE) nr 1698/2005 z dnia

20 września 2005 r. w sprawie wsparcia Rozwoju Obszarów Wiejskich przez Europejski Fundusz Rolny na rzecz Rozwoju Obszarów Wiejskich, które mają być realizowane w ramach opracowanej przez LGD LSR.

Zasady i procedury funkcjonowania Rady określa **Regulamin Rady**.

W skład Rady wchodzi od 16 do 32 członków. Rada wybiera ze swego grona Przewodniczącego i trzech Wiceprzewodniczących. Co najmniej połowę członków Rady stanowią podmioty, o których mowa w art. 6 ust. 1 lit. b i c rozporządzenia Rady (WE) nr 1698/2005 lub ich przedstawiciele.

Wybór operacji o których mowa wyżej dokonywany jest w formie uchwały Rady, podjętej zwykłą większością głosów przy obecności co najmniej połowy członków uprawnionych do głosowania, w tym Przewodniczącego lub co najmniej jednego z Wiceprzewodniczących. W przypadku równej liczby głosów decyduje głos Przewodniczącego, a w przypadku jego nieobecności głos Wiceprzewodniczącego.

Posiedzenia Rady zwołuje jej Przewodniczący lub upoważniona przez niego osoba w razie potrzeby, nie rzadziej jednak niż raz w roku.

### **Wykluczenie z dyskusji i głosowania członka Rady**

Z udziału w głosowaniu nad wyborem operacji wykluczeniu podlega członek Rady, który:

- jest wnioskodawcą lub wpisany do wniosku partnerem ocenianej przez Radę operacji,
- pozostaje w związku małżeńskim, w stosunku pokrewieństwa lub powinowactwa w linii prostej, pokrewieństwa lub powinowactwa w linii bocznej do drugiego stopnia lub jest związany z tytułu przysposobienia, opieki lub kurateli z wnioskodawcą lub jest jego zastępcą prawnym,
- pozostaje w stosunku pracy lub umowy zlecenia z wnioskodawcą lub jest członkiem organów zarządzających lub organów nadzorczych wnioskodawcy.

Członkowie Rady składają, pod rygorem odpowiedzialności karnej za fałszywe zeznania, pisemne oświadczenie o braku lub istnieniu okoliczności, o których mowa wyżej.

### **Biuro i pracownicy LGD**

Biuro wspomaga funkcjonowanie LGD.

Siedziba biura LGD znajduje się w Rajsku na pierwszym piętrze budynku, w którym wcześniej znajdowało się prywatne liceum ogólnokształcące, a który jest własnością Gminy Oświęcim. LGD za symboliczną złotówkę wynajmuje od Gminy Oświęcim pomieszczenia w tym budynku.

Na potrzeby Stowarzyszenia zostały oddane 4 oddzielne pomieszczenia z przeznaczeniem na biuro, sekretariat, salę konferencyjną wraz z zapleczem sanitarno - socjalnym. Warunki techniczne w wynajmowanych pomieszczeniach zapewniają możliwości przyjmowania i obsługi interesantów, możliwości archiwizowania dokumentów (biuro i sekretariat) jak również organizowania spotkań (sala konferencyjna). Docelowo do wykorzystania przez Stowarzyszenie może zostać oddane całe piętro budynku, czyli cztery kolejne pomieszczenia. Biuro Stowarzyszenia zostanie wyposażone w podstawowy sprzęt biurowy tj. meble biurowe, komputery, telefon, fax, urządzenie wielofunkcyjne (skaner, ksero, drukarka), posiada już podłączony telefon i dostęp do Internetu. W celu zapewnienia bezpieczeństwa założono już roletę zewnętrzną na drzwi wejściowe oraz system alarmowy.

W celu sprawnego funkcjonowania LGD będzie działało Biuro LGD, które stanowić będzie zaplecze administracyjne dla Stowarzyszenia, Zarządu, Rady oraz Komisji Rewizyjnej. Biuro ma również pełnić funkcję punktu kontaktowego i doradczego dla podmiotów, instytucji i osób fizycznych z terenu działania LGD. Liczba zatrudnionych osób oraz ich kwalifikacje i doświadczenie winny być dostosowane do zadań, jakie będzie pełniła LGD. Proponuje się, aby w biurze zatrudnione były docelowo 4 osoby o odpowiednich kwalifikacjach i doświadczeniu w pracy administracyjnej i biurowej. Ważnym kryterium rekrutacji winno stać się doświadczenie w pracy w ramach organizacji pozarządowych oraz doświadczenie i wiedza na temat realizacji projektów.

Do biura LGD będą spływać wnioski na operacje dotyczące działań Osi 3 i 4 PROW, stąd też potrzebą jest gwarancja odpowiedniego obiegu dokumentów oraz bezpieczeństwo danych beneficjentów.

LGD dla większej przejrzystości oraz sprawności działania przygotowała tzw. procedurę naboru pracowników do LGD. Została ona zatwierdzona przez Zarząd LGD „Dolina Soły”.

Procedura określa czynności od przygotowania naboru do wyłonienia kandydata bez czynności nawiązania stosunku pracy w tym między innymi sposób ogłoszenia oraz kryteria oceny kandydatów. (załącznik - procedura rekrutacji pracowników).

Za zatrudnienie pracowników biura odpowiada Zarząd LGD, który w pierwszej kolejności przeprowadzi rekrutację na stanowisko kierownika Biura. W okresie późniejszym przy rekrutacji pracowników Zarząd sugerował się będzie uwzględnieniem potrzeb przedstawionych przez kierownika Biura LGD. W przypadku nowotworzonych stanowisk konieczna jest analiza skutków finansowych wynikających ze zwiększenia zatrudnienia. Analizę sporządza Kierownik w porozumieniu z Księgową i przedstawia ją Zarządowi.

Podczas naboru na stanowisko kierownika Biura Zarząd może zwrócić się z prośbą do Walnego Zebrania Członków o wyłonienie spośród członków stowarzyszenia komisji rekrutacyjnej, która oceni kandydatów na to stanowisko.

Podstawowe proponowane zatrudnienie w biurze LGD to Kierownik Biura, asystent kierownika biura, dwa etaty pracowników merytorycznych oraz księgowy (umowa zlecenie lub część etatu).

### Wymagania oraz opis stanowisk personelu Biura LGD

#### ***Kierownik Biura LGD***

##### Wymagania konieczne:

- wymagane wykształcenie wyższe,
- doświadczenie w pozyskiwaniu funduszy i zarządzaniu projektami,
- doświadczenie w pracy w ramach organizacji pozarządowych.

##### Dodatkowe umiejętności:

- doświadczenie na stanowiskach kierowniczych (min. 2 lata),
- znajomość języka angielskiego na poziomie umożliwiającym komunikację,
- prawo jazdy kat. B,
- znajomość problematyki rozwoju obszarów wiejskich, w szczególności podejścia Leader.

##### Zakres obowiązków Kierownika Biura:

- zarządzanie bieżącymi pracami biura LGD,
- określanie zadań asystentowi,

- organizacja i udział w posiedzeniach Zarządu oraz realizacja poleceń Zarządu,
- organizacja i udział w posiedzeniach Rady oraz realizacja decyzji Rady,
- przygotowywanie dokumentów aplikacyjnych do programów i funduszy,
- informowanie Członków i Partnerów LGD o bieżących działaniach LGD m.in. poprzez organizację spotkań i szkoleń,
- uzupełnianie działań Zarządu,
- opracowywanie planów rocznych i wieloletnich rzeczowo – finansowych.

### ***Asystent kierownika***

#### Wymagania konieczne:

- wykształcenie min. średnie,
- prawo jazdy kat. B,

#### Preferowane dodatkowe umiejętności:

- znajomość jednego z języków urzędowych UE na poziomie komunikacyjnym,
- doświadczenie w pracy o podobnym charakterze,
- znajomość problematyki rozwoju obszarów wiejskich, w szczególności podejścia Leader.

#### Zakres obowiązków Asystenta kierownika biura:

- prowadzenie bieżącej pracy biura,
  - przyjmowanie i obsługa klientów biura,
  - przyjmowanie i rejestracja wniosków aplikacyjnych beneficjentów,
  - obsługa korespondencji,
  - prowadzenie spraw kadrowych.
  - współpraca przy przygotowywaniu wniosku o płatność
- kontrola zgodności wydatków z zaplanowanym budżetem LGD

### ***Pracownicy merytoryczni***

#### Wymagania konieczne:

- wykształcenie wyższe,
- doświadczenie w pracy z projektami unijnymi, doświadczenie w pozyskiwaniu funduszy i zarządzaniu projektami,

#### Preferowane dodatkowe umiejętności:

- znajomość problematyki rozwoju obszarów wiejskich, w szczególności podejścia Leader,
- doświadczenie w pracy w ramach organizacji pozarządowych,
- znajomość jednego z języków urzędowych UE na poziomie komunikacyjnym.

#### Zakres obowiązków pracowników merytorycznych

- doradztwo w sprawie pozyskiwania dotacji na rozwój obszarów wiejskich
- pomoc przy przygotowywaniu wniosków aplikacyjnych przez beneficjentów
- realizacja i zarządzanie projektami
- organizacja szkoleń
- organizacja imprez prom
- aktywizacja społeczności lokalnej
- aktualizacja strony internetowej,
- organizowanie informacji i promocji,

### ***Księgowy***

Wymagania: określone dla prowadzenie księgowości w pełnym zakresie; mile widziane doświadczenie w księgowaniu stowarzyszeń

Zakres obowiązków Księgowego:

- prowadzenie spraw księgowych LGD,
- opracowywanie sprawozdań rzeczowo – finansowych, rocznych
- współudział w opracowywaniu planów rzeczowo - finansowych
- opracowywanie sprawozdań finansowych miesięcznych i kwartalnych.

W pierwszym naborze poszukiwane będą osoby związane z obszarem działania LGD, w razie problemów z pozyskaniem kandydatów o odpowiednich kwalifikacjach ogłoszenia zostaną rozpowszechnione na terenie powiatu czy województwa.

Podanie do publicznej wiadomości wyniku naboru upowszechnia się nie później niż w terminie do 14 dni od dnia zatrudnienia wybranego kandydata albo zakończenia procedury naboru.

W przypadku, gdy w jego wyniku nie doszło do zatrudnienia żadnego kandydata, powyższa informacja winna być zamieszczona na stronie www LGD i tablicy ogłoszeń. W przypadku zakończenia procedury rekrutacyjnej bez wyłonienia kandydata na pracownika, proponuje się dopuszczenie do zatrudnienia osoby z podobnymi umiejętnościami na okres próbny do 3 miesięcy po przeprowadzeniu rozmowy kwalifikacyjnej.

Zarząd może zwrócić się z prośbą do Walnego Zebrania Członków o wyłonienie spośród członków stowarzyszenia komisji rekrutacyjnej, która oceni oferty kandydatów w procesie naboru na stanowisko kierownika biura LGD.

### ***6) kwalifikacje i doświadczenie osób wchodzących w skład organu decyzyjnego***

Spośród 24 członków Rady:

- a) 24 osoby posiadają udokumentowaną wiedzę z zakresu rozwoju obszarów wiejskich i podejścia Leader,
- b) 24 osoby zameldowane na pobyt stały, na obszarze objętym LSR, przez okres co najmniej 3 lat,
- c) 4 osoby posiadają udokumentowaną znajomość co najmniej jednego języka roboczego Unii Europejskiej (angielski, francuski lub niemiecki) w stopniu umożliwiającym swobodne porozumiewanie się.

Szczegółowe informacje o kwalifikacjach i doświadczeniu osób wchodzących w skład organu decyzyjnego zawarto w załączniku nr 11 do wniosku o wybór lokalnej grupy działania (LGD) do realizacji lokalnej strategii rozwoju (LSR) w ramach PROW 2007-2013.

### ***7) doświadczenie LGD i członków LGD albo jej partnerów w realizacji operacji***

Członkowie LGD mają bogate doświadczenie w realizacji operacji dzięki wykonaniu projektów zrealizowanych na obszarach wiejskich. Są to projekty obejmujące bardzo różne dziedziny, zgodne z działaniami w Osi 3 i 4 PROW. Są to między innymi :

1. Ośrodek Kultury w Brzeszczach – „Cztery pory roku obrzędy zwyczaje, pieśni i tańce gminy Brzeszcze”
2. LKS Skidziń – „Odkryjmy gwiazdy w każdym z nas” – POKL 9.5
3. Gmina Kęty - "Przebudowa drogi gminnej Łęki -Bielany"
4. Gmina Kęty - "Rozbudowa kompleksu boiska sportowego w miejscowości Witkowice"
5. Gmina Chelmek - Odnowa sołectw Bobrek - budowa i modernizacja infrastruktury kulturalno-sportowo-rekreacyjnej
6. Gmina Chelmek - "Remont budynku Domu Ludowego w Gorzowie"

Inne projekty realizowane na terenach wiejskich:

1. Ośrodek Kultury w Brzeszczach – „TAM samo, ale nie TO samo” – program „Młodzież w działaniu”
2. Oczko Maria – „Komputer w pracy zawodowej” ZPORR 2.1
3. Oczko Maria – „Nowoczesne biuro” ZPORR 2.1
4. Oczko Maria – „Twoja wiedza szansa na lepszą przyszłość” ZPORR 2.1
5. Marek Idzik - „Super Szkoła"
6. Małgorzata Budzka - „Super Szkoła"
7. Gmina Oświęcim - „Super Szkoła"
8. Gmina Oświęcim -Kanalizacja Gminy Oświęcim etap Broszkowice, Babice, Brzezinka część II”

Wiele z tych projektów zrealizowanych zostało z udziałem środków europejskich.

Szczegółowe informacje o doświadczeniu członków LGD zawarto w załączniku nr 17 do wniosku o wybór lokalnej grupy działania (LGD) do realizacji lokalnej strategii rozwoju (LSR) w ramach PROW 2007-2013.

## 2. Opis obszaru objętego LSR wraz z uzasadnieniem jego wewnętrznej spójności

### 1) wykaz gmin wchodzących w skład LGD albo będących jej partnerami

Obszar LGD stanowi teren 4 gmin, których dane podano w tabeli (dane z BDR GUS):

Gmina	Kod terytorialny	Typ gminy	Powierzchnia w km <sup>2</sup>	Ludność (ogółem)*	Ludność (miasto)*
Brzeszcze	2122313023	miejsko- wiejska	46	21 665	11 806
Chelmek	2122313033	miejsko- wiejska	27	12 853	9 115
Kęty	2122313043	miejsko- wiejska	76	33 720	19 260
Oświęcim	2122313062	wiejska	75	16 718	-
<b>Razem LGD</b>			<b>224</b>	<b>84 956</b>	

\* liczba mieszkańców zameldowanych na dzień 31 XII 2006 r.

Liczba zameldowanych mieszkańców miast Brzeszcze, Chelmek i Kęty na dzień 31 XII 2006 r. jest w przypadku każdego z nich mniejsza od 20 tys. Oznacza to, że społeczności tych miast w gminach miejsko-wiejskich biorą udział w Osi 4 PROW – Leader.

Łączna liczba zameldowanych mieszkańców obszaru LGD na dzień 31 XII 2006 r. wyniosła 84 956 mieszkańców, czyli jest większa od 10 tys. i mniejsza od 150 tys. mieszkańców.

Obszary gmin tworzących LGD przylegają do siebie oraz znajdują się w jednym obrysie. Można stwierdzić, że ich obszar jest spójny.

### 2) uwarunkowania przestrzenne (mapa), geograficzne, przyrodnicze, historyczne i kulturowe

W tym punkcie wykorzystano informacje zawarte w opracowaniu „Plan Rozwoju Lokalnego Powiatu Oświęcimskiego” na lata 2007-2015 oraz strategiach poszczególnych gmin jak również z raportów i opracowań własnych. Cennym źródłem informacji okazały się również strony internetowe poszczególnych gmin oraz zamieszczone na nich informacje dotyczące turystyki oraz gospodarki.

#### Powierzchnia i położenie administracyjne oraz mapa

Obszar LGD „Dolina Soły” zlokalizowany jest w południowej części Polski w zachodniej części województwa Małopolskiego, na granicy dwóch regionów: Śląska i Małopolski.

LGD „Dolina Soły” należy do powiatu oświęcimskiego i graniczy z powiatami: chrzanowskim, wadowickim, bielskim ziemskim, pszczyńskim oraz tyskim a ponadto z gminami Osiek, Polanka Wielka, Przeciszów i miastem Oświęcim z powiatu oświęcimskiego. Powierzchnia obszaru objętego LSR wynosi 224 km<sup>2</sup>, stanowi to 55,2% powierzchni całego powiatu oraz 1,5% powierzchni województwa. Ważnym elementem rozwoju tego regionu jest położenie w trójkącie pomiędzy trzema dużymi miastami: Krakowem, Katowicami i Bielskiem.



Na terenie LGD znajduje się 37 miejscowości wchodzących w skład 25 sołectw. Najwięcej sołectw -12 znajduje się w gminie Oświęcim, najmniej – 2 sołectwa ma gmina Chelmek.

	<b>LGD</b>	<b>Brzeszcze</b>	<b>Chelmek</b>	<b>Kęty</b>	<b>Oświęcim</b>
Powierzchnia km <sup>2</sup>	<b>224</b>	46	27	76	75
Ilość sołectw	<b>25</b>	5	2	6	12
Ilość miejscowości (łącznie z miastami)	<b>28</b>	6	3	7	12

Dane wg GUS.

### Położenie geograficzne i ukształtowanie terenu

Obszar LGD „Dolina Soły” obejmuje tereny zróżnicowane morfologicznie i krajobrazowo. Północna część terenu, rozciąga się wzdłuż lewego brzegu Przemszy obejmując fragmenty Kotliny Chrzanowskiej (gmina Chelmek). Środkowa część znajduje się w dolinie Wisły (w tzw. odcinku oświęcimskim) między ujściem Soły (na zachodzie), a ujściem Skawy (na wschodzie).

Południowa część obszaru znajduje się w obrębie Podgórzy Wilamowickich i wznosi się 30 – 70 m ponad dno Soły i Skawy. Powierzchnia znacznej części omawianego terenu jest pokryta lessami, co stwarza dogodne warunki rozwoju rolnictwa. Południowe krańce leżą w obrębie Pogórza Śląskiego które wznosi się do wysokości 280 – 300 m n.p.m.

### Klimat

Obszar LGD według podziału wykonanego przez W. Bugałę, H. Chylareckiego i T. Bojarczuka należy do IV strefy klimatycznej w Polsce W tej strefie zaznacza się już znaczny wpływ klimatu kontynentalnego, w związku z tym uprawa niektórych mało wytrzymałych roślin może być możliwa tylko w okresach między mroźnymi zimami.



Ponadto omawiany teren znajduje się w Kotlinie Oświęcimskiej, która charakteryzuje się przewagą wpływów kontynentalnych modyfikowanych obecnością sąsiednich gór i wyżyn. Klimat tego obszaru wyróżnia się dużą ilością dni pogodnych oraz długim latem. Średnie temperatury powietrza, charakterystyczne dla tego obszaru, w styczniu wynoszą ok.  $-4^{\circ}\text{C}$ , a w lipcu ok.  $18,5^{\circ}\text{C}$ . Średnie roczne opady wynoszą od 700 do 800 mm. W tym regionie okres wegetacyjny trwa od 210 do 220 dni, można powiedzieć, że jest dość długi. Podczas jesieni i zimy przeważają wiatry zachodnie. Główną rolę w wegetacji roślin odgrywają wiatry południowo-wschodnie, które są ciepłe w okresie lata i mają prędkość średnio  $3,6\text{ m/s}$ . Niekorzystnie na rozwój roślin wpływają przymrozki (liczba dni z przymrozkami 120 – 135 dni). Pokrywa śnieżna zalega średnio 50 – 60 dni w ciągu roku.

### **Gleby**

Główny materiał glebotwórczy na obszarze objętym LSR stanowią ugory czwartorzędowe tworzące zwartą pokrywę o zróżnicowanej miąższości. W pokrywie znajduje się przede wszystkim materiał osadzony przez rzeki. Gleby obszaru LGD wykazują zróżnicowanie typologiczne, rodzajowe i gatunkowe. Na mapie glebowo-rolniczej można wyróżnić następujące rodzaje gleb: pseudobielicowe i bielicowe, brunatne, czarne ziemie, gleby bagienne, gleby aluwialne.

W gruntach ornych najliczniej występują gleby średniej jakości: (klasy III i IV-tej), mało jest gleb klasy I i II. Według posiadanych danych najlepsze gleby pod względem bonitacyjnym występują w rejonie Bobrka, najgorsze natomiast w rejonie Gorzowa - gleby V i VI klasy.

Z badań przeprowadzonych w 1995 roku przez Okręgową Stację Chemiczno-Rolniczą w Gliwicach wynika, że większość gleb na terenie gminy Kęty ma zerowy stopień zanieczyszczenia (co oznacza, że gleby te mogą być przeznaczone pod wszystkie uprawy rolnicze) lub pierwszy stopień zanieczyszczenia metalami ciężkimi (co oznacza, że ograniczeniem są jedynie uprawy warzyw przeznaczonych dla niemowląt).

### **Bogactwa naturalne**

Z gospodarczego punktu widzenia najważniejsze na terenie LGD są złoża węgla kamiennego. Udokumentowane jest istnienie złoża tego surowca na terenie gminy Brzeszcze, którego wydobywaniem zajmuje się Kopalnia Węgla Kamiennego „Brzeszcze-Silesia”. Ponadto prawie cały teren gminy Chelmek jest objęty obszarem i terenem górniczym złoża „Janina”, którego wydobywaniem zajmuje się Kopalnia Węgla Kamiennego „Janina” w Libiążu.

Oprócz tego na obszarze LGD udokumentowano ogółem cztery złoża surowców ilastych ceramiki budowlanej na terenie gminy Kęty. Natomiast zdecydowana część złóż kruszywa naturalnego występuje w dolinach Wisły, Soły i Skawy i jest związana z akumulacją rzeczną. Eksploatacja tych surowców ma charakter dorywczy, na potrzeby lokalne, przeważnie dla miejscowego budownictwa indywidualnego, rzadziej drogowego. Eksploatacja złóż surowców mineralnych wywiera pewną presję na środowisko przyrodnicze. W dolinie Soły prowadzona jest eksploatacja piasków i żwirów ze złoża „Rajsko” oraz żwirów ze złoża „Bielany II” i „Nowa Wieś II”.

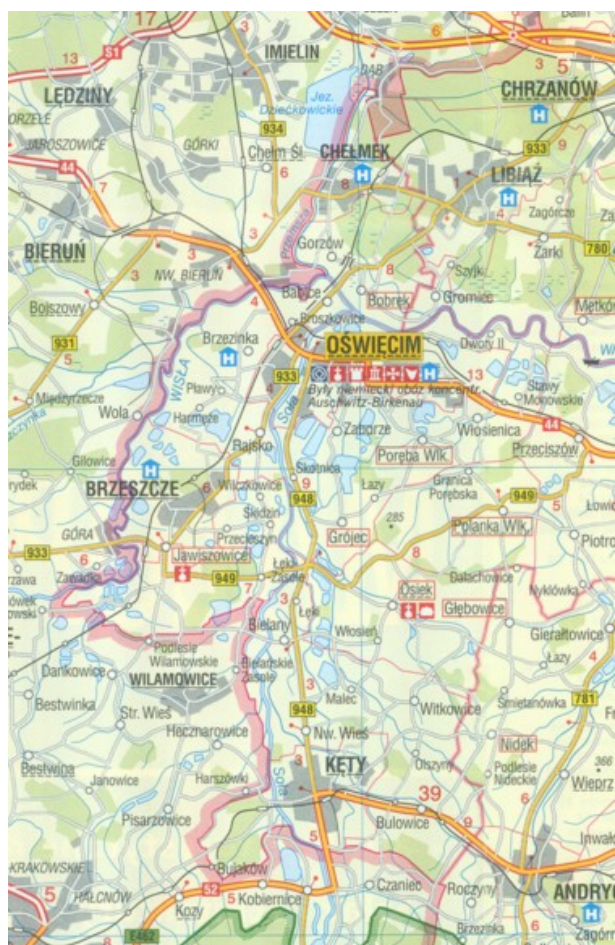
### **Lasy**

Lasy pełnią wielorakie funkcje: ochronną, polegającą na dodatnim oddziaływaniu na środowisko przyrodnicze, produkcyjną, dostarczając surowca drzewnego, owoców leśnych,

ziół oraz społeczną jako teren dla rekreacji i turystyki. Lasy korzystnie oddziałują na klimat, powietrze, wodę, glebę, warunki życia człowieka oraz na równowagę przyrodniczą.

Lasy i grunty leśne zajmują powierzchnię 30,04 km<sup>2</sup> stanowiąc 13,4 % całej powierzchni LGD. Wskaźnik lesistości dla obszaru LGD jest nieco wyższy od tego samego wskaźnika dla powiatu oświęcimskiego wynoszącego ok. 10%. Jednak w stosunku do średniej krajowej, która wynosi 28% oraz średniej wojewódzkiej równej 29%, jest to wskaźnik niski. Największe zalesienie występuje w gminie Chełmek – około 37 %, najmniejsze w gminie Oświęcim. W pozostałych gminach przeważają niewielkie kompleksy, głównie lasów ochronnych (np. w gminie Brzeszcze). Niejednorodność wskaźników użytkowania gruntów na obszarze poszczególnych gmin świadczy o rolniczo-przemysłowym charakterze obszaru.

### Zasoby wodne oraz stan ich czystości



Cały obszar LGD „Dolina Soły” leży w dorzeczu górnej Wisły i odwadniany jest przez Sołę i Skawę (prawe dopływy Wisły) oraz Przemszę (lewy dopływ Wisły). Sieć cieków wodnych zarówno stałych jak i okresowych jest bardzo dobrze rozwinięta. Niektóre z nich mają charakter rowów melioracyjnych odwadniających podmokłe obszary w dolinie Wisły oraz stawy i małe zbiorniki wodne. Rzeki regionu zalicza się do rzek o reżimie wyrównawczym, z wezbraniem wiosennym (roztopowym) i letnim (opadowym). Pozostałością intensywnej gospodarki w dolinie rzek, w szczególności Wisły i Soły, są liczne stawy rybne i zbiorniki wodne powstałe w wyniku eksploatacji kruszywa. Są to głównie duże zespoły stawów wodnych, posiadające często wielowiekową tradycję hodowli ryb. Największe z nich to stawy Adolfskie, Grójeckie i Małeckie w dolinie Soły oraz stawy Granicznik, Lekacz, Oszust i Bagiennik w dolinie Wisły.

Według oceny Wojewódzkiego Inspektoratu Ochrony Środowiska w Krakowie (opracowanie pt.: „Ocena jakości wód powierzchniowych w województwie małopolskim w roku 2006”), jakość wód powierzchniowych w największych rzekach odwadniających ten region jest niezadowalająca.

**Wisła** prowadzi wody pozaklasowe i dyskwalifikujące je do jakiegokolwiek użytkowania gospodarczego. Wody te wykazują nadmierne zanieczyszczenie, zarówno we wskaźnikach fizykochemicznych jak i bakteriologicznych. Badania wykazały, że przekroczone są normy zasolenia, substancji biogenych, zawiesiny i metali ciężkich. Stan sanitarny jest również niezadowalający. Bardzo wysokie zasolenie wód Wisły jest spowodowane zrzutami wód dołowych z kopalni węgla „Ziemowit”, „Piast”, „Silesia” i „Janina” pochodzącymi spoza

obszaru LGD. Wisła oceniona została na odcinku 0,5 km w Oświęcimiu, jako V klasa jakości wód, nieprzydatna dla bytowania ryb czy innego użycia. Ponadto Wisła na tym odcinku charakteryzuje się eutrofizacją, czyli zanieczyszczeniem związkami azotu z rolnictwa, w wyniku, czego następują niepożądane zakłócenia biologicznych stosunków w środowisku wodnym oraz pogorszenie jakości wód.

**Soła** pod względem czystości wypada znacznie lepiej, została oceniona według klasyfikacji wód do klasy III (w punkcie pomiarowo-kontrolnym w Kętach i Oświęcimiu). Występujące w dolinie Wisły i Soły stawy rybne nie mają prowadzonych systematycznie badań kontrolnych stanu czystości wód.

Niski stan czystości rzek tego terenu utrzymuje się od lat. Jest to spowodowane zarówno dopływem zanieczyszczeń spoza terenu, jak również nierozwiązanymi problemami gospodarki ściekowej na terenie całego LGD. W 2007 roku oczyszczonych zostało jedynie 25,84% (1523,80 dm<sup>3</sup>/rok) wszystkich ścieków wymagających oczyszczenia (5895,80 dm<sup>3</sup>/rok).

Na obszarze LGD znajdują się liczne stawy.

### Ochrona środowiska

Na terenie Lokalnej Grupy Działania „Dolina Soły” w 2007 roku objęte ochroną było jedynie 0,05% (11,8 ha) powierzchni terenów ogółem. Jest to bardzo mało gdyż średnio na terenach wiejskich w Polsce chronione jest 33,17% powierzchni. Na badanym terenie znajduje się tylko jeden rezerwat przyrody, nie występują inne formy ochrony. Ponadto znajduje się tutaj 15 pomników przyrody. W gminach miejsko-wiejskich parki, zieleńce i tereny zieleni osiedlowej zajmują 74,6 ha.

**Rezerwat Żaki** to rezerwat leśny o łącznej powierzchni 17,52 ha (z czego 11,8 ha jest na terenie LGD) zlokalizowany jest na terenie gminy miejskiej Oświęcim oraz gminy ziemskiej Oświęcim. Przedmiotem ochrony jest starodrzew lipowy i zespół grądowy.

Niemniej teren LGD obejmują obszary proponowane jako obszary Europejskiej Sieci Ekologicznej **NATURA 2000**:

- Stawy w Brzeszczach PLB120009
- Dolina Dolnej Soły PLB120004
- Dolina Dolnej Skawy PLB120005

W obszarze Natura 2000 Stawy w Brzeszczach PLB 120009 występują gatunki ptaków, których ochrona jest istotna z punktu widzenia krajów członkowskich Unii Europejskiej. Są to: bąk, bączek, ślepowron, błotnik stawowy, kropiatka, rybitwa rzeczna, rybitwa białowąsa, rybitwa czarna, perkozek, perkoz dwuczuby, perkoz rdzawoszyi, zausznik, łabędź niemy, gęgawa, krakwa, cyranka, płaskonos, wodnik, kokoszka, sieweczka rzeczna, rycyk, krwawodziób, śmieszka.

W obszarze Natura 2000 Dolina Dolnej Soły PLB 120004 występują następujące gatunki ptaków: bąk, bączek, ślepowron, błotniak stawowy, kropiatka, rybitwa rzeczna, rybitwa białowąsa, rybitwa czarna, perkozek, perkoz dwuczuby, perkoz rdzawoszyi, zausznik, łabędź

niemy, gęgawa, krakwa, krzyżówka, cyranka, płaskonos, głowienka, czernica, wodnik, kokoszka, sieweczka rzeczna, łyska, krwawodziób, śmieszka.

W obszarze Natura 2000 Dolina Dolnej Skawy PLB 120005 występują następujące gatunki ptaków: bąk, bączek, ślepowron, podgorzałka, zielonka, derkacz, mewa czarnogłowa, błotniak stawowy, kropiatka, rybitwa rzeczna, rybitwa białowąsa, rybitwa czarna, podróżniczek, perkoz, perkoz dwuczuby, perkoz rdzawoszyi, zausznik, łabędź niemy, gęgawa, krakwa, cyraneczka, krzyżówka, cyranka, płaskonos, głowienka, czernica, kokoszka, łyska, sieweczka rzeczna, sieweczka obróżna, krwawodziób, śmieszka, kszyc, rybitwa białoskrzydła.

Na obszarze LGD powstaje rocznie 755,2 tys. ton odpadów co oznacza, że na jednym km<sup>2</sup> terenu powstaje 3,37 tys. ton w ciągu roku. Jest to bardzo dużo w porównaniu z terenami wiejskimi w Polsce, gdzie wskaźnik ten wynosi 0,08 tys. ton na km<sup>2</sup>. Jest to związane obecnością różnego rodzaju zakładów przemysłowych i dużą gęstością zaludnienia.

W większości obszar LGD jest bardzo zanieczyszczony. Wynika to z faktu istnienia fabryk chemicznych oraz kopalni na terenie gmin Brzeszcze, Oświęcim oraz Chelmek. Lepsza sytuacja jest na obszarze gminy Kęty gdzie występują nawet gleby o zerowym i pierwszym stopniu zanieczyszczeń.

Według danych za 2003 rok miasto Brzeszcze znajduje się z kolei w grupie 15 miast w Małopolsce w największym stopniu zagrożonych ściekami. oraz w największym stopniu zagrożonych emisją zanieczyszczeń powietrza z zakładów szczególnie uciążliwych.

### **Sieć komunikacyjna**

Na obszarze LGD znajdują się ważne węzły komunikacyjne. Obszar ten stanowi miejsce przecięcia się szlaków prowadzących do Krakowa ok. 70 km, Bielska Białej 20 km, Katowic 40 km, granicy z Czechami i Słowacją 55 km. Obszar LGD to również ważny węzeł kolejowy prowadzący do: Czechowic-Dziedzic, Katowic, Krakowa, Trzebini, Pragi, Wiednia, Żyliny. Na obszarze LGD znajduje się 215 km dróg asfaltowych.

Najważniejsze drogi na badanym obszarze:

**Droga krajowa nr 44 (DK44)** przebiega przez województwo śląskie oraz małopolskie. Jest jedną z czterech dróg, obok A4, DK79, DK94, łączących Górny Śląsk z Krakowem, a także najbardziej wysuniętą na południe spośród wymienionych. Omija aglomerację katowicką od strony południowej, łącząc na jej terenie Gliwice z Tychami, Bieruniem, Oświęcimiem i Krakowem. Odgrywa szczególnie ważną rolę dla miast leżących w zachodniej Małopolsce oraz dla Tychów, ponieważ dowozi ich mieszkańców do dwóch głównych ośrodków, w których mogą znaleźć pracę.

**Droga krajowa nr 52 (DK52)** o długości ok. 74 km leży na obszarze województw śląskiego i małopolskiego. Trasa ta łączy Bielsko-Białą z Głogoczowem.

**Droga wojewódzka nr 933 (DW933)** łączy Chrzanów z Rzuchowem i dalej poprzez DW935 z Raciborzem. Droga ta jest jedną z najważniejszych i najbardziej ruchliwych dróg wojewódzkich na południu kraju gdyż pośrednio łączy Górny Śląsk oraz Beskidy z Dolnym

Śląskiem. Umożliwia też dojazd ze sporej części Śląska do przejścia granicznego Chałupki-Bogumin.

**Droga wojewódzka nr 948 (DW948)** o długości 40km łączy Oświęcim z Żywcem i jest położona w województwie małopolskim oraz województwie śląskim.

**Droga wojewódzka nr 780 (DW780)** - droga wojewódzka o długości 57km łącząca Kraków z Chełmem Śląskim, położona w województwie małopolskim oraz województwie śląskim. Jest to jedna z dróg alternatywnych dla A4 stąd od czasu wprowadzenia opłat za przejazd autostradą zauważono znaczny wzrost ruchu na DW780.

### Uwarunkowania kulturowe - zabytki, zwyczaje, wydarzenia historyczne

W zamierzonych czasach tereny obecnego LGD zamieszkiwało plemię Wiślan. Już wtedy ludzie zaczęli się osiedlać na tych terenach. Po powstaniu państwa Polskiego obszary te zostały do niego włączone. Powstał w tym okresie gród Oświęcim, który był istotny ze względu na biegnące tutaj szlaki handlowe. Pierwsze pisemne wzmianki o tej miejscowości pochodzą z 1179 roku. Podczas rozbicia dzielnicowego obszary objęte LSR należały do dzielnicy małopolskiej. W późniejszych czasach ziemie te były włączone w poczet księstwa cieszyńsko-oświęcimskiego, które od 1327 roku było zależne od króla czeskiego. Zaznaczały się tu wyraźne wpływy niemieckie. W 1445 roku ziemie znowu są pod władzą Królestwa Polskiego. Od sejmu w 1564 tereny uzyskały oficjalnie takie same prawa jak reszta kraju. Nastąpił rozwój omawianego obszaru. Podczas potopu szwedzkiego okolice te zostały zniszczone tak jak większość kraju. Kolejne lata również nie były zbyt dobre, przynosząc kolejne wojny i klęski. Obszary zaczęły się lepiej rozwijać za czasów zaboru austriackiego. Rozbudowana została sieć kolejowa. Do istotnych dziedzin gospodarki w tym okresie należało przetwórstwo spożywcze, rybołówstwo i rzemiosło. Ponadto w Brzeszczach odkryto i zaczęto eksploatować złoża węgla kamiennego. Pierwsza wojna światowa nie poczyniła stosunkowo dużych zniszczeń na tym terenie. Po jej zakończeniu ziemie te włączono do Polski. Niestety druga wojna światowa nie była już łaskawa dla mieszkańców LGD. Armia Kraków dość szybko przegrała starcie z Niemcami, którzy rozpoczęli okupację tych terenów. Wielu mieszkańców zostało wywiezionych do III Rzeszy na roboty przymusowe. Jednak najstraszniejsze okazały się późniejsze wydarzenia. Niemcy utworzyli tutaj obozy mające na celu „rozwiązanie kwestii żydowskiej” – tak naziści nazwali największą zbrodnię w historii ludzkości. Powstał tutaj obóz hitlerowski **Auschwitz-Birkenau** składający się z trzech obozów. Dokonano tutaj strasznych czynów. W 1942 roku rozpoczęła się eksterminacja ludności przede wszystkim ludności żydowskiej ale również innych narodowości. W sumie zginęło na terenie obozu 1,1 mln ludzi z 1,3 mln, które tu trafiły. Horror zakończył się dopiero 26 stycznia 1945 roku kiedy 60 oddział Armii I Frontu Ukraińskiego wyzwolił obóz, uciekający hitlerowcy próbowali zatuzszować zbrodnię, jednak jej rozmiar był nie do ukrycia. Ludność terenów LGD pomagała uwolnionym więźniom za co ludność Brzeszcz została odznaczona Orderem Krzyża Grunwaldu III klasy. We wczesnych latach komunizmu w Polsce istniał tutaj obóz pracy dla więźniów zamknięty w 1956 roku. W latach PRL nastąpił rozwój gospodarczy regionu, powstawały lub były odbudowywane zakłady przemysłowe.

### Gmina Zabytki, wydarzenia historyczne

**Brzeszcze** Kościół pod wezwaniem św. Marcina z 1697 roku w Jawiszowicach. Pochodzi z XVII w. Świątynia otoczona jest zamkniętymi podcieniami. Na profilowanej belce tęczowej pomiędzy nawą i prezbiterium umieszczony jest barokowy krucyfiks oraz posągi Matki Boskiej, św. Jana Ewangelisty i św.

Marii Magdaleny. Ołtarz główny wykonany został ok. 1700 r. Ołtarze boczne pochodzą z XIX w. Stalle są późnobarokowe, a konfesjonał z figuralnymi malowidłami - wczesnobarokowy.

Kościół parafii pod wezwaniem św. Urbana został oddany i poświęcony 29. sierpnia 1876 roku. Mieszkańcy wsi wybudowali świątynię w zaledwie dwa lata, opierając się wyłącznie na własnych środkach finansowych. Wcześniej brzeszczanie korzystali z kościoła parafialnego w Oświęcimiu i pobliskiego kościoła w Jawiszowicach

Podobóz Jawischowitz - Wśród 45 rozsianych po południowej Polsce filii KL Auschwitz-Birkenau, Arbeits Lager Jawischowitz odznaczał się jednym z najwyższych wskaźników śmiertelności przebywających w nim więźniów. Wszyscy zdawali sobie sprawę, iż skierowanie do podobozu w Jawiszowicach grozi szybką śmiercią. W historii obozów koncentracyjnych był zresztą pierwszym obozem pomyślanym jako zaplecze siły roboczej więźniów do pracy w kopalni.

Osiedla górnicze Stara Kolonia, Nowa Kolonia i Kolonia Urzędnicza - zachowane w tradycyjnym układzie osiedli pracowniczych (górnice i urzędnicze) - leżących blisko kopalni.

### **Chelmek**

Zespół Pałacowo-Parkowy w Bobrku wraz z Oficyną:

Składa się on z budynku pałacu, oficyny oraz parku. Pałac został wzniesiony na miejscu dawnego zamku obronnego z XV wieku, z wykorzystaniem fragmentów starej budowli (sklepienia piwnic oraz fragmentów muru). Zamek spalono w czasie najazdu szwedzkiego, następnie odbudowany. Budowla została rozebrana w XVIII w. W I połowie XIX wieku powstał na tym miejscu pałac oraz oficyna w stylu klasycystycznym oraz zabudowania gospodarcze - czworaki. Park pałacowy z I połowy XIX wieku został uznany za zabytek przyrody w roku 1925. Zajmuje on obszar 26 ha, ma kształt trójkąta. Należy do największych parków w Polsce. Ustanowiono w nim ochronę prawną dla 35 drzew, tworząc 11 pomników przyrody. Drzewostan parku liczy 150 lat. Przeważają w nim dęby, buki, wejmutki, lipy. Spichlerz to drewniany budynek folwarczny, kryty gontem, który powstał w roku 1779. Ciekawostką jest fakt, iż spełnia on swoją funkcję do dnia dzisiejszego jako jedyny w kraju.

Kościół p.w. Trójcy Przenajświętszej w Bobrku:

Decyzję o budowie bobreckiego zespołu sakralnego, czyli kościoła, plebani oraz cmentarza podjął książę Prymas Poniatowski wraz z fundatorką świątyni, hrabiną Teresą Wielopolską, w roku 1788. Budowa kościoła zakończyła się w roku 1798, tak więc kościół w Bobrku liczy ponad 200 lat. Jako pierwszy na południu Polski został wybudowany w klasycystycznym stylu. Znajdują się w nim figurki autorstwa Wojciecha Stattlera oraz figury wykonane wg projektów Jana Matejki. Jest wpisany do rejestru zabytków.

Fabryka obuwia w Chelмку: czeski fabrykant Tomasz Bata, zwany „królem obuwia”, na przełomie lat dwudziestych i trzydziestych XX wieku, założył w Chelмку fabrykę obuwia. W roku 1929 przystąpił do zorganizowania

spółki akcyjnej. Z początkiem 1932 roku pracę rozpoczął pierwszy warsztat produkcyjny. Był to pierwszy w Polsce zakład zmechanizowanej taśmowej produkcji obuwia. Wraz z rozwojem zakładu datuje się szybki rozwój miejscowości, wzrost budownictwa mieszkalnego, zwiększenie liczby ludności.

**Kęty** W dzielnicy Chełmka „Paprotnik” znajdowała się filia obozu koncentracyjnego w Oświęcimiu. Kęty należą do najstarszych miast w Małopolsce. W XIII wieku książę Władysław I Opolski lokował je na prawie lwóweckim i przypisał Kętom rolę miasta handlowo- gospodarczego, a przywilejem z 1277 r. dał mu liczne swobody gospodarcze. Kęty od początku związane były z ziemią oświęcimską, należały do Małopolski, Śląska a nawet do Czech. Od drugiej połowy XV wieku do czasów I rozbioru Polski były wolnym miastem królewskim. W 1564 r. przyjęły prawa i polskie obyczaje, a wraz z księstwami oświęcimski i zatorskim weszły w skład województwa krakowskiego jako powiat śląski. Ostateczną organizację, urbanistyczną (wytyczenie rynku oraz ulic) i administracyjną (powstanie rady miejskiej w 1428 r. i sądu ławniczego) umożliwiła kolejna lokacja, tym razem na prawie magdeburskim dokonana przez księcia oświęcimskiego Jana III w 1391 r. Przez kilka wieków dynamicznie rozwijało się rzemiosło, które wiele zawdzięcza królowi Kazimierzowi Wielkiemu. Zezwolił on w 1368 r. na istnienie w Kętach składu soli, co gospodarczo ożywiło miasto.

W XIV wieku w Kętach urodził się św. Jan Kanty, patron środowiska akademickiego. A w XIX wieku Matka Celina Borzęcka, wyniesiona na ołtarze w 2007 r., założyła w Kętach pierwsze na ziemiach polskich zgromadzenie sióstr zmartwychwstańek. Obecnie układ urbanistyczny Rynku z przylegającymi uliczkami objęty jest ścisłą strefą konserwatorską. Obiektami zabytkowymi są też:

- kościół parafialny pw. św. Małgorzaty i Katarzyny, wzniesiony w XIV wieku w stylu gotyckim, odbudowany w 1685 r. (po pożarze) w stylu barokowym, z zachowaniem gotyckiego prezbiterium.
- kościół św. Jana Kantego, jednonawowy, zbudowany w 1648 r., rozbudowany w 1715 r., utrzymany w stylu barokowym.
- kościół i klasztor oo. Franciszkanów Reformatów, zbudowany w latach 1705-1712, jednonawowy, bezwieżowy, w stylu barokowym; w otoczeniu kościoła dziedziniec odpustowy ze stacjami Drogi Krzyżowej.
- neogotycki klasztor Sióstr Klarysek od Wierzywej Adoracji, zbudowany w latach 1890-1893 z ciekawą snycerką miejscowego rzeźbiarza Stanisława Jarząbka.
- piętrowy zamek w stylu angielskiego neogotyku, otoczony 6-hektarowym parkiem w Bulowicach; będący neogotycką repliką szkockiego zamku Huntly Castle

**Oświęcim** Pałac w stylu neogotyckim z wieloboczną basztą z I połowy XIX w wraz z przylegającym parkiem w Rajsku

Pałac w stylu neogotycko-mauretańskim w Porębie Wielkiej projektu

architekta Franciszka Marii Lanc`iego, wybudował Wincenty Bobrowski. Oprócz licznych pisarzy i artystów przebywał tu Artur Grottger, który w Porębie namalował swój słynny cykl "Wojna" poświęcony Powstaniu Styczniowemu.

Przez Oświęcim prowadził tzw. "Szlak solny", biegnący z Wieliczki przez Zator i Oświęcim do Wrocławia. Już w XIII wieku Oświęcim uzyskał istotne przywileje - sędowniczy oraz gospodarczy, obejmujący prawo składowania soli wielickiej i ołowiu, co w przyszłości stało się podstawą jego rozwoju gospodarczego. Uzyskanie w połowie XVI wieku dodatkowego przywileju regulującego handel solą uczyniło z Oświęcimia prężny ośrodek handlowy. Historia regionu jest związana przede wszystkim z Księstwem Oświęcimskim i Zatorskim, dlatego najwięcej zabytkowych budowli znajduje się w tych miejscowościach.

### ***3) ocena społeczno - gospodarcza obszaru, w tym potencjału demograficznego i gospodarczego obszaru oraz poziomu aktywności społecznej***

Obszar działania LGD zamieszkuje **84 901** osób (według GUS na koniec 2007 roku). Stanowi to 55,4% ludności powiatu oświęcimskiego i 2,6% ludności całego województwa. Gęstość zaludnienia tego obszaru wynosi 379 osób/km<sup>2</sup> i jest porównywalna z gęstością zaludnienia powiatu Oświęcimskiego. Obszar LGD jest zdecydowanie bardziej zaludniony niż przeciętnie w kraju (122 osoby/km<sup>2</sup>), a nawet w województwie małopolskim (214 osób/km<sup>2</sup>). Gminy Chełmek, Brzeszcze oraz Kęty mają podobną wartość tego wskaźnika, odpowiednio 476 osób/km<sup>2</sup>, 467 osób/km<sup>2</sup> i 442 osoby/km<sup>2</sup>. Mniejszą ale nadal większą niż średnia na obszarach wiejskich ma gmina Oświęcim (225 osób/km<sup>2</sup>), różnica jest związana z faktem, iż jest to teren wiejski a nie jak w przypadku trzech pozostałych gmin miejsko-wiejski.

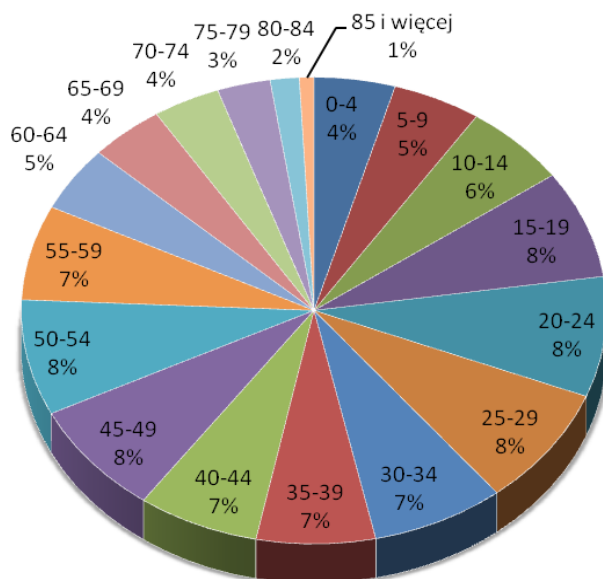
Saldo migracji na obszarze LGD wynosi 131 z tym, że dodatni jest tylko w gminie Oświęcim, w gminie Chełmek jest bliski zero natomiast w pozostałych ujemne. Wskaźnik salda migracji na 1000 mieszkańców dla badanego obszaru jest równy 1,54 i jest porównywalny ze wskaźnikiem dla ogółu terenów wiejskich w Polsce równym 1,7 według danych GUS za 2007 rok. Należy jednak zwrócić uwagę na to, że tempo wzrostu wskaźnika salda migracji jest wolniejsze niż w podobnych obszarach na terenie całego kraju.

Przyrost naturalny na terenie LGD wynosi 121. Ujemny przyrost notujemy jedynie w gminie Oświęcim. Gmina Kęty ma za to bardzo wysoki przyrost naturalny. Wskaźnik przyrostu naturalnego na 1000 mieszkańców wynosi 1,43 co można uznać za wynik bardzo dobry. W całym kraju na podobnych obszarach wyniósł on 0,78.

Wskaźnik pokazujący ilość kobiet na stu mężczyzn wynosi dla tego obszaru 104, oznacza to, że na terenie LGD jest trochę więcej kobiet niż średnio w polskich gminach wiejskich i miejsko-wiejskich (wskaźnik równy 101).



### Struktura wiekowa w LGD



Dane wg GUS z 2007r.

Analiza struktury wiekowej ludności została oparta na podstawie wieku mieszkańców:

- wiek przedprodukcyjny (dzieci i młodzież do 17 lat);
- wiek produkcyjny (mężczyźni od 18 do 64 roku życia i kobiety od 18 do 59 roku życia);
- wiek poprodukcyjny (mężczyźni w wieku 65 lat i więcej oraz kobiety w wieku 60 lat i więcej).

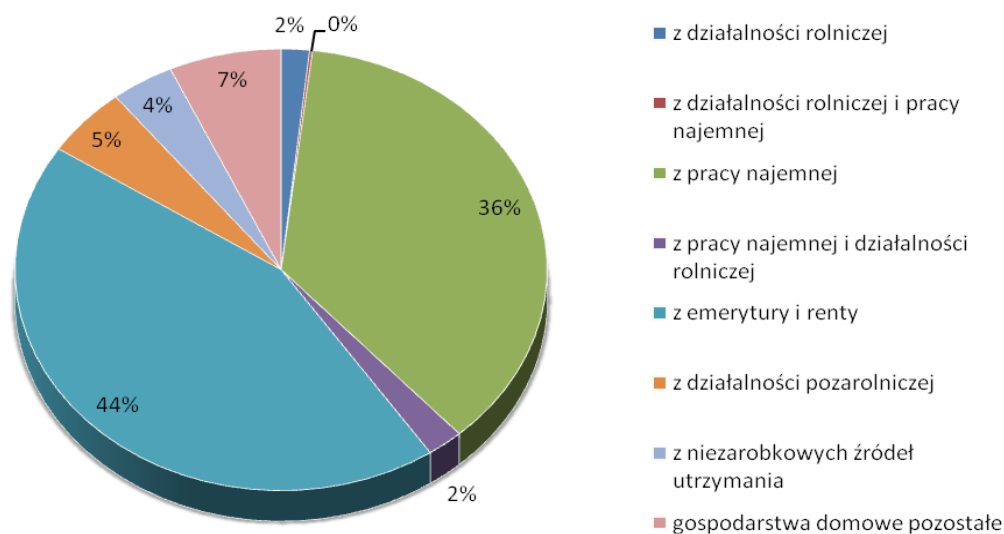
Ludność wg grup	LGD	Brzeszcze	Chelmek	Kety	Oświęcim
ludność w wieku przedprodukcyjnym (do 17 lat)	<b>16 597</b>	4 042	2 400	6 793	3 362
ludność w wieku produkcyjnym	<b>58 764</b>	14 838	8 942	23 382	11 602
ludność w wieku poprodukcyjnym	<b>13 261</b>	3 470	2 044	5 031	2 716

Jak widać na dokonanym zestawieniu wskaźników liczby ludności LGD i Polski wiejskiej na terenie LGD liczba osób jest niższa w wieku przedprodukcyjnym, wyższa w wieku produkcyjnym w porównaniu oraz nieco niższa w wieku poprodukcyjnym.

Grupa wiekowa	Liczba w LGD	%	Polska Wieś
ludność w wieku przedprodukcyjnym (do 17 lat)	16 597	18,73	22,63
ludność w wieku produkcyjnym	58 764	66,31	61,92
ludność w wieku poprodukcyjnym	13 261	14,96	15,45

Struktura dochodów mieszkańców obszaru LGD wg Powszechnego Spisu Rolnego z 2002 roku przedstawia się następująco:

## Struktura dochodów gospodarstw domowych



### Stopa bezrobocia

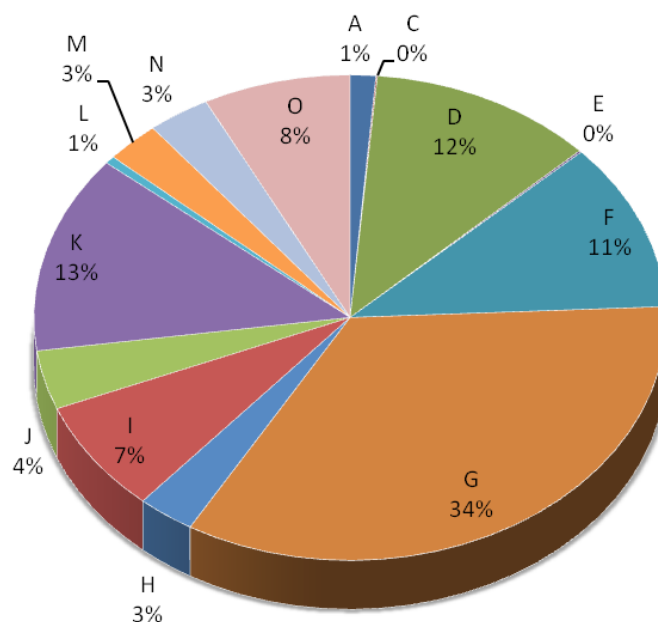
Stopa bezrobocia w powiecie oświęcimskim w końcu czerwca 2008 roku wyniosła 9,1 %. Dla porównania w tym samym czasie stopa bezrobocia w Polsce wyniosła 9,6 %, a w województwie małopolskim – 7,4 %.

### Podmioty gospodarcze

W 2007 roku na obszarze LGD funkcjonowały 1223 podmioty gospodarcze. **Wskaźnik przedsiębiorczości – ilość podmiotów gospodarczych na 1000 mieszkańców LGD w 2007 roku wyniósł – 82,7.** Jest to wartość wyższa od średniej dla polskiej wsi – 60,31.

Poniższy wykres przedstawia podmioty gospodarcze na terenie LGD według sekcji PKD.

### Podmioty wg sekcji PKD



Dane wg GUS.

Na terenie LGD struktura rodzajów działalności pokrywa się ze strukturą i rodzajem działalności na obszarach wiejskich w Polsce. Największą dynamikę rozwojową w gospodarce obszaru wykazuje sektor handlu, usług, a nawet produkcji, w tym rolniczej.

Charakterystyczną cechą Powiatu Oświęcimskiego w tym też obszarze LGD jest wysokie uprzemysłowienie tego regionu, co sugeruje znaczną siłę oddziaływania koniunktury na sytuację społeczno – gospodarczą. Przemysł głównie metalowy, chemiczny i wydobywczy koncentruje się w ośrodkach miejskich gmin - Oświęcimiu, Brzeszczach, Chełmku, w dolinie Soły - Kętach. Główny ośrodek przemysłu metalowego znajduje się w Kętach, natomiast przemysł chemiczny jest związany z działalnością Firmy Chemicznej „Dwory” S.A. w Oświęcimiu. W północnej i zachodniej części powiatu, głównie w gminie Brzeszcze, znajduje się przemysł wydobywczy i przetwórczy związany z eksploatacją węgla kamiennego.

Ilość spółek handlowych z udziałem kapitału zagranicznego (publicznych i prywatnych) wynosi 28, co stanowi 0,4 % wszystkich podmiotów gospodarczych. Dla porównania Polska Wieś ma 1% podmiotów zagranicznych.

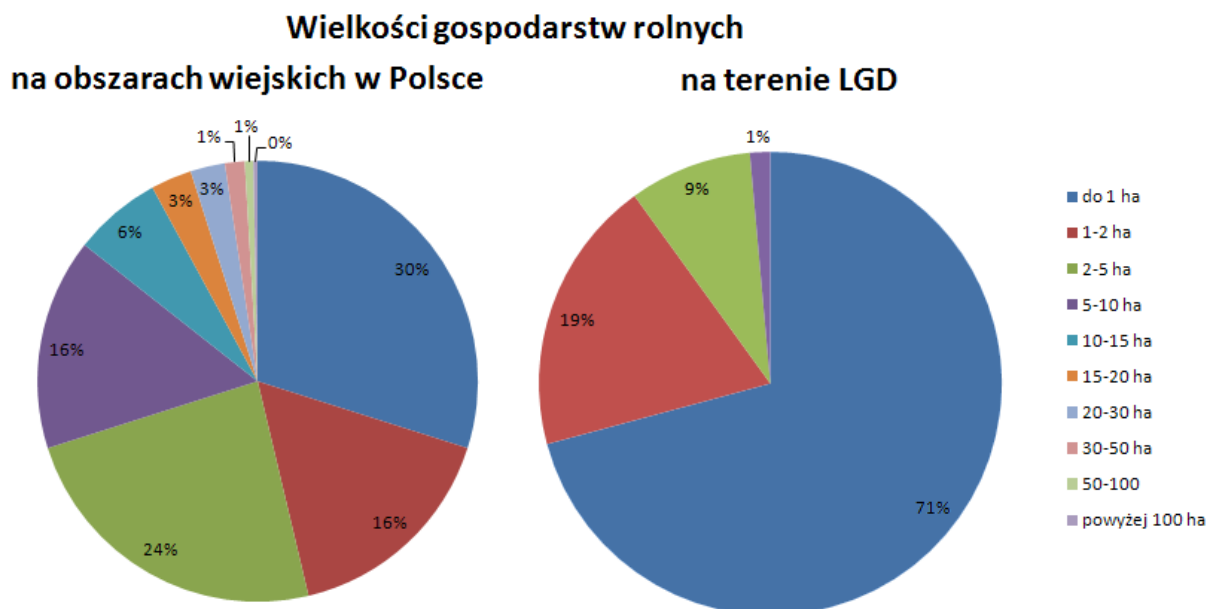
### Rolnictwo

Obszar LGD wg danych GUS z 2007 roku zajmuje ok 22 400 ha powierzchni ogółem, z czego użytki rolne zajmują 9848 ha, co stanowi 44% powierzchni ogółem, jest to trochę mniej niż w polskich wsiach gdzie zajmują one średnio 51% powierzchni.

Na użytki rolne składają się przede wszystkim grunty orne (7782 ha) co stanowi 79% użytków rolnych ogółem. Znacznie mniej jest łąk i pastwisk (1941) ha, co stanowi 20% użytków rolnych ogółem, pozostały teren zajmują sady. Analizując wykorzystanie terenu

można zauważyć, że rolnictwo w tym rejonie nie jest kluczową dziedziną działalności ludzkiej.

Wykres poniżej przedstawia strukturę wielkości gospodarstw rolnych na terenie LGD według spisu rolnego z 2002 roku. Można stwierdzić, że są one bardzo pofragmentowane w stosunku do całej Polski. Na badanym obszarze gospodarstwa do 1 ha stanowią 71% wobec 30% w całej Polsce.



### Szkolnictwo, wykształcenie

W związku ze zmianami dokonującymi się szkolnictwie i edukacji na wszystkich poziomach można mówić o wskazywaniu celów podejmowanej polityki edukacyjnej. Zawiera ona następujące założenia: racjonalizacja sieci szkół, wprowadzenie nowych kierunków kształcenia, zmiany zasad organizacji szkół (utworzenie zespołów), podnoszenie poziomu procesu dydaktycznego, wzrost kwalifikacji kadry pedagogicznej, zorganizowanie systemu doskonalenia zawodowego nauczycieli, rozwój i modernizację bazy materialnej szkół i placówek, zapewnienie bezpiecznego otoczenia dla uczniów i nauczycieli, wspieranie rozwoju kultury fizycznej, stworzenie systemu wychowania i opieki (stypendia), udział młodzieży w szeroko pojętej kulturze, wspomaganie uczniów w planowaniu kariery zawodowej, organizowanie wymiany międzynarodowej.

Wykres poniżej przedstawia strukturę wykształcenia ludności na terenie LGD według Spisu Powszechnego z 2002 roku. W porównaniu z terenami wiejskimi w całym kraju obszar ten wypada podobnie. W Polsce (wieś) wyższe wykształcenie ma trochę więcej ludzi bo 10% ale za to więcej jest osób bez wykształcenia i z wykształceniem podstawowym (odpowiednio 4% i 30%) a mniej z wykształceniem zawodowym (24%). Ludność obszaru objętego LGD jest wykształcona bardziej kierunkowo.

## Struktura wykształcenia

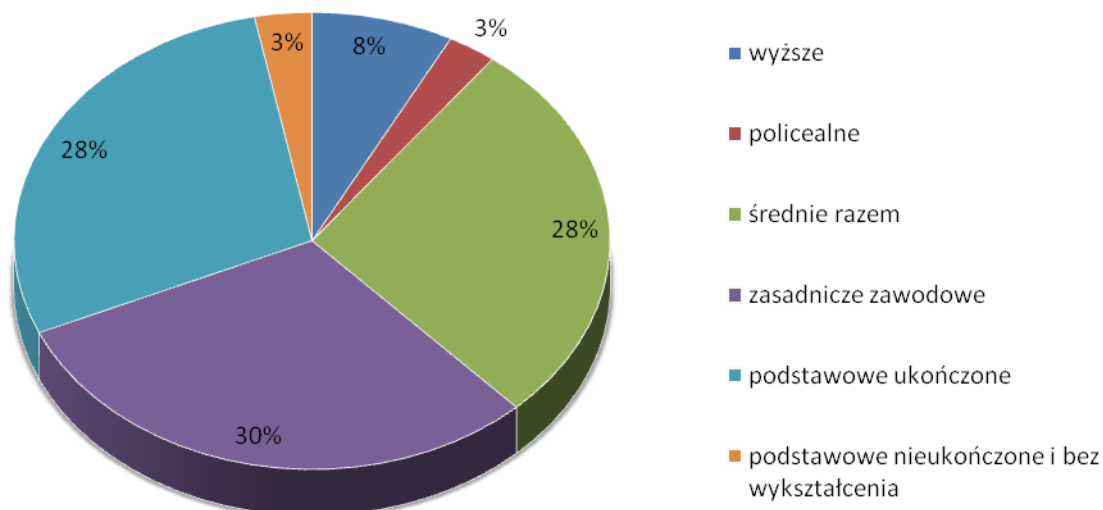


Tabela poniżej przedstawia ilość poszczególnych szkół i przedszkoli oraz uczniów do nich uczęszczających. Oprócz tego znajdziemy tam dane odnośnie komputeryzacji tych placówek edukacyjnych. Na badanym obszarze jest prawie trzy razy więcej miejsc w przedszkolach niż na terenach wiejskich w całym kraju.

	<b>LGD</b>	<b>Brzeczce</b>	<b>Chelmek</b>	<b>Kęty</b>	<b>Oświęcim</b>
Ilość szkół podstawowych	<b>27</b>	6	5	9	7
uczniowie	<b>6019</b>	1 520	1 137	2 374	988
Ilość gimnazjów	<b>15</b>	2	3	8	2
uczniowie	<b>3560</b>	928	262	1 663	707
Ilość zespołów szkół ponad gimnazjalnych	<b>6</b>	2	1	3	0
Ilość przedszkoli	<b>31</b>	7	4	12	8
Ilość miejsc	<b>2297</b>	641	289	848	519
Ilość komputerów w szkole	<b>966</b>	217	145	363	241
Ilość pracowni	<b>44</b>	9	6	18	11
Ilość komputerów podpiętych do internetu dostępnych dla uczniów	<b>641</b>	124	109	248	160

## Sport, kultura i organizacje pozarządowe

Na terenie LGD funkcjonują 23 biblioteki razem z ich filiami. Do dyspozycji mieszkańców są 3 kina i jedno muzeum. Na tym obszarze znajduje się 11 instytucji, których działalność związana jest z kulturą. W 2007 roku odbyły się 592 imprezy oraz funkcjonowało 21 zespołów artystycznych oraz 24 koła i kluby. Należy zwrócić uwagę praktycznie na to, że na terenie gminy Oświęcim znajdują się jedynie biblioteki.

Ilość fundacji i stowarzyszeń zarejestrowanych w systemie REGON na obszarze LGD wynosi 129 co daje wskaźnik 1,5 i jest niższy od wskaźnika dla Polski wiejskiej, który wynosi 2,03.

### **Turystyka**

W 2007 roku na terenie LGD znajdowały się 3 całoroczne obiekty udzielające noclegi. Obiekty te dysponowały łącznie 168 miejscami noclegowymi. W tym okresie tereny te odwiedziło i skorzystało z oferty noclegowej 7263 osoby w tym 1319 z zagranicy, łącznie udzielono im 11552 noclegów (2516 gościom zagranicznym). Oznacza to, że średnio pobyt na tym terenie trwał trochę powyżej półtora dnia. Sytuacja noclegowa jest porównywalna z sytuacją ogólnie na obszarach wiejskich biorąc pod uwagę ilość miejsc na km<sup>2</sup> oraz dwukrotnie lepsza biorąc pod uwagę ilość gości na km<sup>2</sup>. Ponadto na podanym obszarze było dwa razy więcej gości zagranicznych w stosunku do ogółu osób nocujących w danym rejonie niż w całej Polsce.

Infrastruktura związana z obsługą ruchu turystycznego na terenie LGD mogłaby jednak być lepsza ze względu na to, że przez te tereny przebiegają ważniejsze szlaki komunikacyjne oraz ilość imprez wynosi 592. Bliskość Muzeum Państwowego KL Auschwitz-Birkenau i ruch turystyczny jaki występuje na terenie LGD wskazuje na brak również tańszych miejsc noclegowych.

### **Ochrona zdrowia i opieka społeczna**

Na terenie LGD znajdują się według danych GUS na 2007 rok 22 zakłady opieki zdrowotnej (3859 osób na jedną placówkę), 12 praktyk lekarskich (7075 osób na jedną praktykę) oraz 19 aptek (wskaźnik równy 4468). Wartości wskaźników są lepsze od średniej krajowej dla obszarów wiejskich w 2007 roku gdzie na jedną placówkę opieki zdrowotnej przypadało 4024 osób, na praktykę lekarską 8624 osób natomiast na aptekę 8222 osoby. Oprócz tego na tym obszarze funkcjonuje 2 placówki pomocy społecznej oraz 2 domy pomocy społecznej dysponujące łącznie z filiami 282 miejscami). Pod tym względem sytuacja jest trochę lepsza niż w całym kraju gdzie na jedno miejsce przypada 372 osoby a na terenie LGD 301 osób.

### **Sieć wodociągowa, kanalizacyjna**

Na badanym obszarze jest 159,5 km czynnej sieci kanalizacyjnej i 509,3 km wodociągowej sieci rozdzielczej. Obszar LGD w stosunku do powierzchni całego powiatu posiada dobrze rozbudowaną sieć kanalizacyjną i wodociągową za wyjątkiem gminy wiejskiej Oświęcim, gdzie kanalizacja powinna podlegać rozbudowie. Cały obszar LGD jest zaopatrzonej w energię elektryczną, sieć gazową oraz infrastrukturę wodno-ściekową.

Z kanalizacji korzysta 42,6% mieszkańców w stosunku do 20% dla całego kraju. Jeżeli chodzi o osoby podłączone do sieci gazowej to na terenie objętym LSR jest to 75,1%

mieszkańców w porównaniu do 18% w całej Polsce. Ilość osób posiadających wodę z sieci wodociągowej jest większa od tej dla całego kraju – 94,5% w LGD i 72,7% w kraju.

### **4) specyfika obszaru i przedstawienie sposobu jej wykorzystania**

W tabeli poniżej podano elementy charakterystyczne dla obszaru LGD „Dolina Soły” (specyfikę) wraz z podaniem sposobów wykorzystania tych elementów.

**Tab. Specyfika obszaru LGD Dolina Soły i sposób jej wykorzystania**

<b>Lp</b>	<b>Elementy specyfiki obszaru</b>	<b>Sposoby jej wykorzystania</b>
1	Rzeki: Soła, Wisła, Przemsza, bogactwo wód płynących i stojących (stawy)	Rozwój turystyki, szczególnie kulturowej i wokół zbiorników wodnych
2	Liczne i aktywne organizacje zajmujące się sportem i wypoczynkiem, szczególnie dla dzieci i młodzieży	Możliwość rozwoju oferty rekreacyjno-sportowej i kulturalnej
3	Obszary chronione - Natura 2000, dużo pomników przyrody, park lipowy w Kętach (lipy z całego świata)	Rozwój turystyki, ale i potrzeba działań w zakresie zachowania dziedzictwa kulturowego i przyrodniczego
4	Duży przemysł, duże zanieczyszczenie, zły stan środowiska, bliskie położenie zakładów przemysłowych	Potrzeba działań w zakresie zachowania dziedzictwa kulturowego i przyrodniczego
5	Lokalizacja na obszarze LGD i w jego najbliższym sąsiedztwie bardzo znanego, ważnego i licznie odwiedzanego Muzeum Państwowego Auschwitz – Brzezinka	Rozwój turystyki, szczególnie kulturowej
6	Zabytki drewniane, zespoły pałacowe, kościoły	Rozwój turystyki, szczególnie kulturowej
7	Potrzeba restrukturyzacji przemysłu ciężkiego m.in. kopalń, rozwoju przedsiębiorczości i tworzenia nowych miejsc pracy w małych i średnich firmach	Rozwój przedsiębiorczości i zwiększenie ilości miejsc pracy na wsi

### 3. Analiza SWOT dla obszaru objętego LSR, wnioski wynikające z przeprowadzonej analizy.

Podczas warsztatów w dniu 18 czerwca w Rajsku przeprowadzono analizę SWOT dla obszaru LGD „Dolina Soły”.

**Tab. Analiza SWOT dla obszaru LGD**

Mocne strony	Słabe strony
<ol style="list-style-type: none"> <li>1. Dużo stosunkowo czystych wód</li> <li>2. Dobre położenie geograficzne - bliskość granic i aglomeracji miejskich,</li> <li>3. Liczne obiekty sportowe, liczne kluby sportowe,</li> <li>4. Sąsiedztwo Muzeum Państwowego Auschwitz - Birkenau, duża liczba zwiedzających,</li> <li>5. Liczne zespoły folklorystyczne,</li> <li>6. Liczne zabytki,</li> <li>7. Dostępność komunikacyjna,</li> <li>8. Potencjał ludzki,</li> <li>9. Natura 2000,</li> <li>10. Nienajgorszy stan środowiska,</li> <li>11. Św. Jan Kanty,</li> </ol>	<ol style="list-style-type: none"> <li>1. Słaba sieć kanalizacyjna,</li> <li>2. Zły stan dróg,</li> <li>3. Niedostateczny poziom bazy turystycznej,</li> <li>4. Zły stan obiektów sportowych,</li> <li>5. Zagrożenie powodziowe,</li> <li>6. Brak obwodnic,</li> <li>7. Niezagospodarowane akwenty wodne,</li> <li>8. Niski poziom przedsiębiorczości na wsi,</li> <li>9. Niska ilość miejsc pracy na wsi,</li> <li>10. Zły stan zabytków</li> <li>11. Słaba promocja,</li> <li>12. Mało terenów inwestycyjnych,</li> </ol>
Szanse	Zagrożenia
<ol style="list-style-type: none"> <li>1. Programy unijne,</li> <li>2. Wzrost zwiedzających Muzeum Państwowego Auschwitz - Birkenau,</li> <li>3. Wzrost turystów w Małopolsce,</li> <li>4. Rosnąca tendencja do osiedlania się na terenach wiejskich,</li> <li>5. Budowa obwodnicy S-1 oraz drogi regionalnej DK 52,</li> </ol>	<ol style="list-style-type: none"> <li>1. Polityka stawiająca na rozwój aglomeracji,</li> <li>2. Zbytne obciążanie samorządów bez zapewnienia środków,</li> <li>3. Nadmierna biurokracja,</li> <li>4. Konkurencja innych regionów szczególnie turystyki,</li> </ol>

#### ***Wnioski z Analizy SWOT***

Wnioskowane z Analizy SWOT kierunki działań (cele tych działań) LSR (pokazane w tabeli poniżej) wynikają z tego, aby:

- wykorzystać i zachować Mocne Strony
- zlikwidować Słabe Strony
- wykorzystać Szanse



- unikać Zagrożeń.

<b>Elementy Analizy SWOT</b>	<b>Wnioskowane kierunki działania (cele tych działań)</b>
Stosunkowo dużo czystych wód. Dobre położenie geograficzne - bliskość granic i aglomeracji miejskich Niedostateczny poziom bazy turystycznej. Sąsiedztwo Muzeum Państwowego Auschwitz - Birkenau, duża liczba zwiedzających. Wzrost zwiedzających Muzeum Państwowego Auschwitz – Birkenau. Wzrost liczby turystów w Małopolsce Konkurencja innych regionów - szczególnie turystyki.	Rozwój turystyki, szczególnie kulturowej i wokół zbiorników wodnych.
Liczne zespoły folklorystyczne. Liczne zabytki. Zły stan zabytków.	Zachowanie dziedzictwa kulturowego i przyrodniczego.
Zły stan obiektów sportowych	Poprawa oferty rekreacyjno-sportowej i kulturalnej.
Niski poziom przedsiębiorczości na wsi Niska ilość miejsc pracy na wsi	Rozwój przedsiębiorczości i zwiększenie ilości miejsc pracy na wsi.
Programy unijne Nadmierna biurokracja	Aktywne społeczeństwo m.in. poprzez zwiększenie stopnia pozyskiwania środków z zewnątrz.
Słaba sieć kanalizacyjna Zagrożenie powodziowe	Poprawa gospodarki wodno-ściekowej i stanu bezpieczeństwa przeciwpowodziowego.
Zły stan dróg Brak obwodnic	Poprawa systemu i jakości dróg.

Wskazane jako wnioski z Analizy SWOT kierunki działań określono jako cele szczegółowe LSR, natomiast cele ogólne grupują po kilka celów szczegółowych tworząc „pomost” pomiędzy zaproponowaną wizją rozwoju obszaru, a celami szczegółowymi. Tak określone cele ogólne, grupujące cele szczegółowe w oczywisty sposób także wynikają z Analizy SWOT.

Działania w zakresie poprawy gospodarki wodno-ściekowej i stanu bezpieczeństwa przeciwpowodziowego oraz poprawy systemu i jakości dróg nie będą realizowane w ramach LSR, ze względu na brak zakresu dla realizacji tego typu działań w Osi 4 PROW – Leader.

#### 4. Określenie celów ogólnych i szczegółowych LSR oraz wskazanie planowanych przedsięwzięć służących osiągnięciu poszczególnych celów szczegółowych, w ramach których będą realizowane operacje, zwanych dalej „przedsięwzięciami”

##### *Wizja*

Podczas kolejnego spotkania w dniu 18 lipca 2008 r. w Rajsku, związanego z budowaniem strategii LSR dla LGD jednym z pierwszych poruszanych zagadnień było skonkretyzowanie wizji. Podczas warsztatów wypracowano następującą wersję Wizji obszaru LGD:

**Obszar LGD „Dolina Soły” jest obszarem czystym ekologicznie i bezpiecznym, atrakcyjnym turystycznie dzięki wykorzystaniu zasobów geograficzno-przyrodniczych i kulturowo-historycznych, miejscem przyjaznym do zamieszkania - dobrze skomunikowanym z innymi regionami, z łatwo dostępnymi miejscami pracy, wypoczynku i uprawiania sportów, z bogatą ofertą kulturalną, zarówno dla młodzieży, jak i ludzi starszych.**

##### *Cele ogólne:*

- I. Waloryzacja lokalnych zasobów przyrodniczych i kulturowych.
- II. Poprawa jakości życia, w tym warunków zatrudnienia (powstanie nowych miejsc pracy).

Cele te są zgodne z celem Osi 4 – „...przyczynianie się do **powstawania nowych miejsc pracy na obszarach wiejskich, a także polepszenie zarządzania lokalnymi zasobami i ich waloryzacja** ...”, także w związku z tym, że w celu Osi 4 PROW zapisano że, „*Leader jest podejściem [...] umożliwiającym osiągnięcie celów osi trzeciej.* Cele Osi 3 PROW to m.in.:

- *Różnicowanie działalności rolniczej w kierunku podejmowania lub rozwijania przez rolników, domowników i małżonków rolników, działalności nierolniczej lub związanej z rolnictwem, co wpłynie na **tworzenie pozarolniczych źródeł dochodów, promocję zatrudnienia poza rolnictwem** na obszarach wiejskich (Różnicowanie działalności w kierunku działalności nierolniczej)*
- *Wzrost konkurencyjności gospodarczej obszarów wiejskich, rozwój przedsiębiorczości i rynku pracy, a w konsekwencji - **wzrost zatrudnienia** na obszarach wiejskich (Tworzenie i rozwój mikroprzedsiębiorstw)*
- *Działanie będzie wpływać na **poprawę jakości życia** na obszarach wiejskich przez zaspokojenie potrzeb społecznych i kulturalnych mieszkańców wsi oraz promowanie obszarów wiejskich. Umożliwi rozwój tożsamości społeczności wiejskiej, zachowanie dziedzictwa kulturowego i specyfiki obszarów wiejskich oraz wpłynie na wzrost atrakcyjności turystycznej i inwestycyjnej obszarów wiejskich (Odnowa i rozwój wsi).*

Cele ogólne są konkretne i mierzalne poprzez wskaźniki podane w tabeli poniżej.

### ***Cele szczegółowe:***

Cele szczegółowe określono w oparciu o analizę SWOT.

- 1. Rozwój turystyki, szczególnie kulturowej i wokół zbiorników wodnych.**
- 2. Zachowanie dziedzictwa kulturowego i przyrodniczego.**
- 3. Poprawa oferty rekreacyjno-sportowej i kulturalnej.**
- 4. Rozwój przedsiębiorczości i zwiększenie ilości miejsc pracy na wsi poza turystyką.**
- 5. Aktywne społeczeństwo m.in. poprzez zwiększenie stopnia pozyskiwania środków z zewnątrz.**

Cele od 1 do 4 osiągnane będą głównie poprzez projekty (operacje) w ramach Działania 4.1/413 PROW.

Cel 5 osiągnany będzie bezpośrednio poprzez Działanie 4.31 PROW i pośrednio poprzez realizację projektów w ramach Działania 4.1/413 PROW.

Realizacji celów służyć będą też projekty współpracy w ramach Działania 4.21 PROW, ale na obecnym etapie nie zostało określone, którym celom najbardziej.

Cele szczegółowe są konkretne i mierzalne poprzez wskaźniki podane w tabeli poniżej.

Cele szczegółowe od 1 do 4 służą realizacji celów ogólnych w następujący sposób:

#### **Cel ogólny I. Waloryzacja lokalnych zasobów przyrodniczych i kulturowych.**

Cele szczegółowe:

- 1. Rozwój turystyki, szczególnie kulturowej i wokół zbiorników wodnych.**
- 2. Zachowanie dziedzictwa kulturowego i przyrodniczego.**

#### **Cel ogólny II. Poprawa jakości życia, w tym warunków zatrudnienia (powstanie nowych miejsc pracy)**

Cele szczegółowe:

- 3. Poprawa oferty rekreacyjno-sportowej i kulturalnej.**
- 4. Rozwój przedsiębiorczości i zwiększenie ilości miejsc pracy na wsi poza turystyką.**

### ***Przedsięwzięcia***

W oparciu o zgłoszone karty projektów, a także w oparciu o dyskusję podczas spotkań szkoleniowo-warsztatowych ostatecznie określono 6 przedsięwzięć.

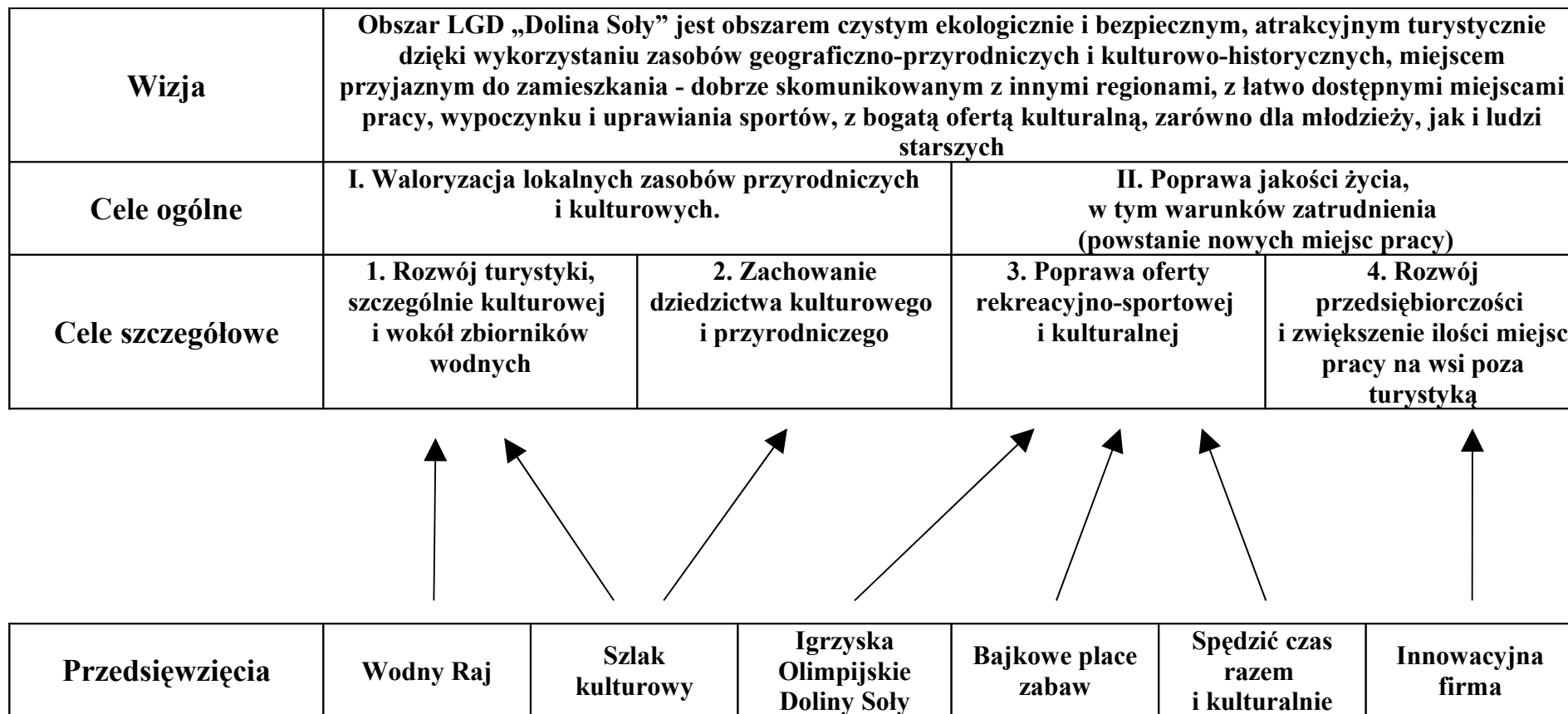
Przedsięwzięcia te przyczyniać się będą głównie do osiągnięcia pierwszych pięciu celów, przy czym w tabeli poniżej wskazano, które przedsięwzięcia głównie, do których celów. Numeracja celów j/w.

<b>Lp</b>	<b>Przedsięwzięcie</b>	<b>Cele</b>			
		<b>1</b>	<b>2</b>	<b>3</b>	<b>4</b>
1	Wodny Raj	X			
2	Szlak kulturowy	X	X		
3	Igrzyska Olimpijskie Doliny Soły			X	
4	Bajkowe place zabaw			X	
5	Spędzić czas razem i kulturalnie			X	
6	Innowacyjna firma				X

Powiązania wizji, celów i przedsięwzięć ze sobą pokazano na rys. poniżej.

## Lokalna Strategia Rozwoju dla obszaru LGD Dolina Soły

Rys.: Schemat wizji, celów i przedsięwzięć LSR dla LGD „Dolina Soły”



## Lokalna Strategia Rozwoju dla obszaru LGD Dolina Soły

Tab. Cele i mierniki ich osiągnięcia w 2015 roku

Cele ogólne	Wskaźniki	Wartość spodziewana w 2015 r.
I. Waloryzacja lokalnych zasobów przyrodniczych i kulturowych.	Ilość turystów na 100 mieszkańców (wskaźnik Schneidera)	9,0
II. Poprawa jakości życia, w tym warunków zatrudnienia (powstanie nowych miejsc pracy)	Wskaźnik przedsiębiorczości - ilość podmiotów gospodarczych w systemie REGON na 1000 mieszkańców	86
	Wskaźnik migracji na 1000 mieszkańców	1,6
Cele szczegółowe	Wskaźniki	Wartość spodziewana w 2015 r.
Cel 1 - Rozwój turystyki, szczególnie kulturowej i wokół zbiorników wodnych Cel 2 – Zachowanie dziedzictwa przyrodniczego i kulturowego	• Ilość nowych lub zmodernizowanych gospodarstw agroturystycznych	8
	• Ilość nowych lub zmodernizowanych przedsiębiorstw branży turystycznej	4
	• Ilość nowych lub zmodernizowanych obiektów lub miejsc obsługi ruchu turystycznego, w tym odnowionych centrów wsi lub nowych wytyczonych i oznakowanych szlaków turystycznych wraz z obiektami małej architektury	12
	• Ilość działań promocyjnych w zakresie turystyki	12
	• Ilość odnowionych zabytków lub nowych miejsc ochrony i prezentacji dziedzictwa kulturowego	4
	• Ilość działań promocyjnych w zakresie dziedzictwa kulturowego, w tym prezentacji produktów lokalnych	16
Cel 3 - Poprawa oferty rekreacyjno-sportowej i kulturalnej	• Ilość nowych lub zmodernizowanych obiektów sportowo-rekreacyjnych	16
	• Ilość zorganizowanych, wspólnych dla całego LGD, imprez sportowo-rekreacyjnych	8
	• Ilość nowych lub zmodernizowanych placów zabaw	12
	• Ilość nowych, zmodernizowanych lub lepiej wyposażonych obiektów kulturalnych	4
	• Ilość zorganizowanych imprez rekreacyjno-kulturalnych i edukacyjnych lub lepiej	60

## Lokalna Strategia Rozwoju dla obszaru LGD Dolina Soły

	wyposażonych zespołów artystycznych, organizacji i instytucji działających w sferze kultury itp.	
Cel 4 – Rozwój przedsiębiorczości i zwiększenie ilości miejsc pracy na wsi poza turystyką	<ul style="list-style-type: none"><li>Ilość nowych lub zmodernizowanych przedsiębiorstw różnych branż poza turystyką</li></ul>	16

# Lokalna Strategia Rozwoju dla obszaru LGD Dolina Soły

## Opis przedsięwzięć

### 1. Przedsięwzięcie: **Wodny Raj**

Realizacja przedsięwzięcia przyczyni się przede wszystkim do osiągnięcia celu 1 - **Rozwój turystyki, szczególnie kulturowej i wokół zbiorników wodnych.**

#### Przykładowe projekty:

- tworzenie nowych i modernizacja istniejących gospodarstw agroturystycznych
- utworzenie nowych lub modernizacja istniejących przedsiębiorstw świadczących usługi turystyczne
- budowa lub modernizacja obiektów publicznych służących rozwojowi turystyki; zakup takich obiektów np. na centrum informacji turystycznej
- zagospodarowanie (odnowa) centrów wsi znajdujących się na szlakach turystycznych
- zagospodarowanie akwenów wodnych
- zagospodarowanie miejsc związanych z ruchem turystycznym (parkingi, oświetlenie tych miejsc, chodniki przy tych miejscach)
- wytyczenie i oznakowanie tras turystycznych
- budowa i modernizacja małej architektury
- działania promocyjne (wydawnictwa, imprezy promocyjne - rajdy, udział w targach turystycznych itp.)

Projekty w ramach tego przedsięwzięcia w szczególny sposób odpowiadać będą na tę część specyfiki obszaru LGD jaką jest duża ilość zbiorników wodnych – trzy rzeki (Soła, Wisła i Przemsza) i stawy oraz obszary cenne przyrodniczo, dużo pomników przyrody.

Rodzaj Wskaźnika	Wskaźnik			Wartość w 2015 roku
Oddziaływania	Ilość turystów na 100 mieszkańców (wskaźnik Schneidera)			9,0
Rezultatu	• Ilość nowych lub zmodernizowanych gospodarstw agroturystycznych			8
	• Ilość nowych lub zmodernizowanych przedsiębiorstw branży turystycznej			4
	• Ilość nowych lub zmodernizowanych obiektów lub miejsc obsługi ruchu turystycznego, w tym odnowionych centrów wsi lub nowych wytyczonych i oznakowanych szlaków turystycznych wraz z obiektami małej architektury			12
	• Ilość działań promocyjnych			12
Produktu	Działanie	Ilość projektów	Średnia kwota [tys. zł]	Około łącznie [tys. zł]
	„Różnicowanie w kierunku działalności nierolniczej”	8	65	520



## Lokalna Strategia Rozwoju dla obszaru LGD Dolina Soły

	„Tworzenie i rozwój mikroprzedsiębiorstw”	4	130	520
	„Odnowa i rozwój wsi”	12	150	1800
	„Małe projekty”	12	18	216

Łącznie na to przedsięwzięcie zaplanowano ok. 3056 tys. zł, co stanowi 31,0 % środków przeznaczonych na Działanie 4.1/13.

### 2. Przedsięwzięcie: **Szlak kulturowy**

Realizacja przedsięwzięcia przyczyni się do osiągnięcia przede wszystkim celu 1 - **Rozwój turystyki, szczególnie kulturowej i wokół zbiorników wodnych** i celu 2 – **Zachowanie dziedzictwa przyrodniczego i kulturowego**.

Przykładowe projekty:

- odnowa zabytków
- organizacja miejsc pamięci, izb regionalnych, miejsc ekspozycji produktów lokalnych i lokalnego dziedzictwa kulturowego
- wytyczenie i oznakowanie tras turystycznych
- budowa i modernizacja małej architektury
- działania promocyjne z produktami regionalnymi (wydawnictwa, imprezy promocyjne, udział w targach itp.).

Projekty w ramach tego przedsięwzięcia w szczególny sposób odpowiadać będą na tę część specyfiki obszaru LGD jaką są obiekty zabytkowe, w tym ponemiecki obóz koncentracyjny Birkenau w Brzezince, liczne obiekty drewniane i kościoły.

Rodzaj Wskaźnika	Wskaźnik			Wartość w 2015 roku
Oddziaływania	Ilość turystów na 100 mieszkańców (wskaźnik Schneidera)			9,0
Rezultatu	<ul style="list-style-type: none"> <li>• Ilość odnowionych zabytków lub nowych miejsc ochrony i prezentacji dziedzictwa kulturowego</li> <li>• Ilość działań promocyjnych w zakresie dziedzictwa kulturowego, w tym prezentacji produktów lokalnych</li> </ul>			4 16
Produktu	Działanie	Ilość projektów	Średnia kwota [tys. zł]	Około łącznie [tys. zł]
	„Odnowa i rozwój wsi”	4	150	600
	„Małe projekty”	16	21	336

Łącznie na to przedsięwzięcie zaplanowano ok. 936 tys. zł, co stanowi 9,5 % środków przeznaczonych na Działanie 4.1/13.

### 3. Przedsięwzięcie: **Igrzyska Olimpijskie Doliny Soły**

## **Lokalna Strategia Rozwoju dla obszaru LGD Dolina Soły**

Realizacja przedsięwzięcia przyczyni się do osiągnięcia przede wszystkim celu 3 - **Poprawa oferty rekreacyjno-sportowej i kulturalnej**.

Przykładowe projekty:

- Budowa i modernizacja obiektów sportowo-rekreacyjnych na których organizowane będą zawody sportowe dotyczące całego obszaru LGD,
- Organizacja imprez sportowo-rekreacyjnych, wspólnych dla obszaru LGD.

Projekty w ramach tego przedsięwzięcia w szczególny sposób odpowiadać będą na tę część specyfikacji obszaru LGD jaką są liczne i aktywne organizacje zajmujące się sportem i rekreacją.

<b>Rodzaj Wskaźnika</b>	<b>Wskaźnik</b>			<b>Wartość w 2015 roku</b>
Oddziaływania	Saldo migracji na 1000 mieszkańców			1,6
Rezultatu	• Ilość nowych lub zmodernizowanych obiektów sportowo-rekreacyjnych			16
	• Ilość zorganizowanych, wspólnych dla całego LGD, imprez sportowo-rekreacyjnych			8
Produktu	Działanie	Ilość projektów	Średnia kwota [tys. zł]	Około łącznie [tys. zł]
	„Odnowa i rozwój wsi”	16	150	2400
	„Małe projekty”	8	20	160

Łącznie na to przedsięwzięcie zaplanowano ok. 2560 tys. zł, co stanowi 26,0 % środków przeznaczonych na Działanie 4.1/13.

#### 4. Przedsięwzięcie: **Bajkowe place zabaw**

Realizacja przedsięwzięcia przyczyni się do osiągnięcia przede wszystkim celu 3 - **Poprawa oferty rekreacyjno-sportowej i kulturalnej**.

Projekty w ramach tego przedsięwzięcia obejmują budowę lub modernizację placów zabaw dla dzieci.

<b>Rodzaj Wskaźnika</b>	<b>Wskaźnik</b>			<b>Wartość w 2015 roku</b>
Oddziaływania	Saldo migracji na 1000 mieszkańców			1,6
Rezultatu	• Ilość nowych lub zmodernizowanych placów zabaw			12
Produktu	Działanie	Ilość projektów	Średnia kwota [tys. zł]	Około łącznie [tys. zł]
	„Małe projekty”	12	25	300

## **Lokalna Strategia Rozwoju dla obszaru LGD Dolina Soły**

Łącznie na to przedsięwzięcie zaplanowano ok. 300 tys. zł, co stanowi 3,0 % środków przeznaczonych na Działanie 4.1/13.

### 5. Przedsięwzięcie: **Spędzić czas razem i kulturalnie**

Realizacja przedsięwzięcia przyczyni się do osiągnięcia przede wszystkim celu 3 - **Poprawa oferty rekreacyjno-sportowej i kulturalnej**.

Przykładowe projekty:

- budowa i modernizacja oraz wyposażenie obiektów kulturalnych,
- organizacja imprez rekreacyjno-kulturalnych,
- organizacja szkoleń dla młodzieży i dorosłych,
- zakup strojów i instrumentów dla zespołów artystycznych.

Projekty w ramach tego przedsięwzięcia będą opierać się na tej części specyfiki obszaru LGD jaką jest duża ilość instytucji i organizacji działających w sferze kultury, zespołów folklorystycznych i artystycznych.

<b>Rodzaj Wskaźnika</b>	<b>Wskaźnik</b>			<b>Wartość w 2015 roku</b>
Oddziaływania	Saldo migracji na 1000 mieszkańców			1,6
Rezultatu	<ul style="list-style-type: none"><li>• Ilość nowych, zmodernizowanych lub lepiej wyposażonych obiektów kulturalnych</li><li>• Ilość zorganizowanych imprez rekreacyjno-kulturalnych i edukacyjnych lub lepiej wyposażonych zespołów artystycznych, organizacji i instytucji działających w sferze kultury itp.</li></ul>			4 60
Produktu	Działanie	Ilość projektów	Średnia kwota [tys. zł]	Okolo łącznie [tys. zł]
	„Odnowa i rozwój wsi”	4	150	600
	„Małe projekty”	60	14	840

Łącznie na to przedsięwzięcie zaplanowano ok. 1440 tys. zł, co stanowi 14,6 % środków przeznaczonych na Działanie 4.1/13.

### 6. Przedsięwzięcie: **Innowacyjna firma**

Realizacja przedsięwzięcia przyczyni się do osiągnięcia przede wszystkim celu 4 - **Rozwój przedsiębiorczości i zwiększenie ilości miejsc pracy na wsi poza turystyką**.

W ramach tego przedsięwzięcia wspierane będą projekty, których celem jest utworzenie nowego przedsiębiorstwa, modernizacja lub lepsze wyposażenie istniejącego przedsiębiorstwa poza branżą turystyki.

## Lokalna Strategia Rozwoju dla obszaru LGD Dolina Soły

Projekty w ramach tego przedsięwzięcia będą opierać się na tej części specyfikacji obszaru LGD jaką jest potrzeba tworzenia nowych miejsc pracy w związku z restrukturyzacją tradycyjnego przemysłu ciężkiego np. kopalń.

Rodzaj Wskaźnika	Wskaźnik			Wartość w 2015 roku
Oddziaływania	Wskaźnik przedsiębiorczości – ilość podmiotów gospodarczych w systemie REGON na 1000 mieszkańców			86
Rezultatu	• Ilość nowych lub zmodernizowanych przedsiębiorstw różnych branż poza turystyką			16
Produktu	Działanie	Ilość projektów	Średnia kwota [tys. zł]	Okolo łącznie [tys. zł]
	„Różnicowanie w kierunku działalności nierolniczej”	8	65	520
	„Tworzenie i rozwój mikroprzedsiębiorstw”	8	130	1040

Łącznie na to przedsięwzięcie zaplanowano ok. 1560 tys. zł, co stanowi 15,8 % środków przeznaczonych na Działanie 4.1/13.

### ***Wysokość dofinansowania***

Maksymalna kwota dofinansowania operacji dla jednego wnioskodawcy nie może przekroczyć 120% kwoty podanej jako „średnia kwota” projektu we wskaźniku produktu dla danego przedsięwzięcia.

Kwota ta może być przekroczona w przypadku projektów partnerskich tj. takich, w których dwóch lub więcej uprawnionych wnioskodawców złoży wspólny wniosek – wtedy kwota ta może być podwyższona proporcjonalnie do wartości maksymalnej dla jednego wnioskodawcy, jednakże nie może być wyższa od wartości dofinansowania określonej dla danego rodzaju źródła finansowania („Różnicowanie..”, „Tworzenie ...” itd.) określonych w odpowiednich rozporządzeniach. Decyzję w tej sprawie podejmuje Rada.

### 5. Określenie misji LGD

Stowarzyszenie Lokalna Grupa Działania „Dolina Soły” jest partnerstwem trójsektorowym, składającym się z przedstawicieli sektora publicznego, gospodarczego i społecznego. Jest dobrowolnym, samorządnym i trwałym zrzeszeniem osób fizycznych i prawnych, w tym jednostek samorządu lokalnego, o celach niezarobkowych, działającym na rzecz zrównoważonego rozwoju obszarów wiejskich.

Terenem działania LGD jest obszar Rzeczypospolitej Polskiej, a w szczególności gmin Brzeszcze, Chelmek i Kęty oraz gminy Oświęcim. LGD dla realizacji swych celów może prowadzić działalność poza granicami Rzeczypospolitej Polskiej. Siedzibą LGD jest Rajsko.

LGD opiera swoją działalność na pracy społecznej członków. Do prowadzenia swych spraw może zatrudniać pracowników. LGD nie prowadzi działalności gospodarczej.

Cele LGD obejmują:

1. Budowanie kapitału społecznego; działalność wspomagającą rozwój wspólnot i społeczności lokalnych;
2. Przyczynianie się do powstania nowych miejsc pracy na obszarach wiejskich; promocja zatrudnienia i aktywizacji zawodowej osób pozostających bez pracy i zagrożonych zwolnieniem z pracy;
3. Polepszenie zarządzania lokalnymi zasobami i ich waloryzacja;
4. Opracowanie i realizacja Lokalnej Strategii Rozwoju (zwanej dalej LSR) w rozumieniu ustawy z dnia 7 marca 2007 r. o wspieraniu rozwoju obszarów wiejskich z udziałem środków Europejskiego Funduszu Rolnego na rzecz Rozwoju Obszarów Wiejskich, przepisów wykonawczych do tej ustawy oraz przepisów Programu Rozwoju Obszarów Wiejskich 2007- 2013,
5. Pomoc społeczna, w tym pomoc rodzinom i osobom w trudnej sytuacji życiowej oraz wyrównywanie szans tych rodzin i osób;
6. Działalność charytatywna;
7. Podtrzymywanie tradycji narodowej, pielęgnowania polskości oraz rozwoju świadomości narodowej, obywatelskiej i kulturowej;
8. Działalność na rzecz mniejszości narodowych;
9. Ochrona i promocja zdrowia;
10. Działania na rzecz osób niepełnosprawnych;
11. Upowszechnianie i ochrona praw kobiet oraz działalność na rzecz równych praw kobiet i mężczyzn;
12. Działalność wspomagająca rozwój gospodarczy, w tym rozwój przedsiębiorczości;
13. Nauka, edukacja, oświata i wychowanie;
14. Krajoznawstwo oraz wypoczynek dzieci i młodzieży;
15. Kultura, sztuka, ochrona dóbr kultury i tradycji;
16. Upowszechnianie kultury fizycznej i sportu;
17. Ekologia i ochrona zwierząt oraz ochrona dziedzictwa przyrodniczego;
18. Porządek i bezpieczeństwo publiczne oraz przeciwdziałanie patologiom społecznym;
19. Upowszechnianie i ochrona wolności i praw człowieka oraz swobód obywatelskich, a także działań wspomagających rozwój demokracji;
20. Ratownictwo i ochrona ludności;

21. Pomoc ofiarom katastrof, klęsk żywiołowych, konfliktów zbrojnych i wojen w kraju i za granicą;
22. Upowszechnianie i ochrona praw konsumentów;
23. Działania na rzecz integracji europejskiej oraz rozwijania kontaktów i współpracy między społecznościami;
24. Promocja i organizacja wolontariatu;
25. Działalność wspomagająca technicznie, szkoleniowo, informacyjnie lub finansowo organizacje pozarządowe oraz innych partnerów LGD w zakresie zgodnym z celami LGD.

LGD realizuje swoje cele poprzez:

1. opracowanie LSR i przystąpienie do konkursu na jej realizację, organizowanego przez samorząd województwa,
2. rozpowszechnianie założeń zatwierdzonej LSR na obszarze działania LGD,
3. animowanie społeczności lokalnej,
4. prowadzenie bezpłatnego doradztwa w zakresie przygotowywania projektów związanych z realizacją LSR,
5. współpracę i wymianę doświadczeń z instytucjami publicznymi i organizacjami pozarządowymi działającymi w zakresie objętym celem LGD na poziomie krajowym i międzynarodowym,
6. upowszechnianie informacji o warunkach i zasadach udzielania pomocy na realizację projektów przedkładanych przez wnioskodawców, kryteriach wyboru projektów oraz sposobie naboru wniosków o pomoc w ramach realizacji LSR,
7. sprawdzanie zgodności projektów z założeniami LSR;
8. dokonywanie wyboru projektów do finansowania z puli środków przyznanych LGD na realizację LSR;
9. organizowanie i finansowanie:
  - a. przedsięwzięć o charakterze informacyjnym lub szkoleniowym, w tym seminariów, szkoleń, konferencji i konkursów,
  - b. imprez kulturalnych, takich jak festiwale, targi, pokazy i wystawy, służących zwłaszcza promocji regionu i jego tożsamości kulturowej
  - c. działalności promocyjnej, informacyjnej i poligraficznej, w tym: opracowywanie i druk broszur, folderów plakatów, opracowywanie i rozpowszechnianie materiałów audiowizualnych, tworzenie stron internetowych, przygotowywanie i rozpowszechnianie innych materiałów o charakterze reklamowym lub promocyjnym.
10. prowadzenie innych działań przewidzianych dla LGD w przepisach PROW 2007-2013,
11. pośrednie włączenie się LGD w system zarządzania obszarem gmin Brzeszcze, Chełmek, Kęty i gminy Oświęcim,
12. realizację badań dotyczących obszaru objętego LSR,
13. szkolenie pracowników LGD, członków Rady oraz członków powołanych przez LGD do grup roboczych biorących udział we wdrażaniu LSR.

## 6. Wykazanie spójności specyfiki obszaru z celami LSR

Związek (spójność) pomiędzy specyfiką obszaru i celami LSR wykazano w tabeli:

Cele szczegółowe LSR	Specyfika obszaru
Rozwój turystyki, szczególnie kulturowej i wokół zbiorników wodnych.	<ul style="list-style-type: none"> <li>• rzeka Soła, Wisła, Przemsza, bogactwo wód płynących i stojących (stawy),</li> <li>• obszary chronione - Natura 2000, dużo pomników przyrody, park lipowy w Kętach (lipy z całego świata)</li> </ul>
Zachowanie dziedzictwa kulturowego i przyrodniczego.	<ul style="list-style-type: none"> <li>• obszary chronione - Natura 2000, dużo pomników przyrody, park lipowy w Kętach (lipy z całego świata)</li> <li>• lokalizacja na obszarze LGD i w jego najbliższym sąsiedztwie bardzo znanego, ważnego i licznie odwiedzanego Muzeum Państwowego Auschwitz – Birkenau</li> <li>• zabytki drewniane, zespoły pałacowe, kościoły</li> </ul>
Poprawa oferty rekreacyjno-sportowej i kulturalnej.	liczne i aktywne organizacje zajmujące się sportem i wypoczynkiem, szczególnie dla dzieci i młodzieży
Rozwój przedsiębiorczości i zwiększenie ilości miejsc pracy na wsi poza turystyką	potrzeba restrukturyzacji przemysłu ciężkiego m.in. kopalń, rozwoju przedsiębiorczości i tworzenia nowych miejsc pracy w małych i średnich firmach

## 7. Uzasadnienie podejścia zintegrowanego dla przedsięwzięć planowanych w ramach LSR

### 1. Integracja projektów dotyczących różnych sektorów gospodarki

Projekty gospodarcze (w ramach „Różnicowania w kierunku działalności nierolniczej” oraz „Tworzenia i rozwoju mikroprzedsiębiorstw”) realizowane w ramach różnych przedsięwzięć dotyczą też różnych sektorów gospodarki:

- Przedsięwzięcia „**Wodny Raj**” i „**Szlak kulturowy**” dotyczą turystyki.
- Przedsięwzięcie „**Innowacyjna firma**” obejmuje tworzenie nowych przedsiębiorstw i inwestycje w istniejących przedsiębiorstwach w różnych sektorach gospodarki, z wyłączeniem branży turystycznej.
- Przedsięwzięcia „**Spędzić czas razem i kulturalnie**” i „**Igrzyska Olimpijskie Doliny Soli**” sprzyjać będą działaniom gospodarczym w sektorze sportu, rozrywki, rekreacji oraz edukacji różnych grup wiekowych.

### 2. Integracja partnerów z sektora publicznego, społecznego i gospodarczego

Projekty nie tylko w całej strategii, ale w ramach poszczególnych przedsięwzięć realizowane będą przez podmioty z różnych sektorów społeczno-gospodarczych.

Lp	Przedsięwzięcie	Beneficjenci
1	<b>Wodny Raj</b>	Publiczni (urzędy gmin, domy kultury) Organizacje pozarządowe (OSP, KGW, stowarzyszenia, fundacje, związki kościelne) Przedsiębiorcy Rolnicy (gospodarstwa agroturystyczne)
2	<b>Szlak kulturowy</b>	Publiczni (urzędy gmin, domy kultury) Organizacje pozarządowe (OSP, KGW, stowarzyszenia, fundacje, związki kościelne) Przedsiębiorcy Rolnicy (gospodarstwa agroturystyczne)
3	<b>Igrzyska Olimpijskie Doliny Soli</b>	Publiczni (urzędy gmin, domy kultury) Organizacje pozarządowe (OSP, stowarzyszenia, fundacje, związki kościelne)
4	<b>Bajkowe place zabaw</b>	Publiczni (urzędy gmin, domy kultury, biblioteki) Organizacje pozarządowe (stowarzyszenia, szczególnie sportowe)
5	<b>Spędzić czas razem i kulturalnie</b>	Publiczni (urzędy gmin, domy kultury, biblioteki) Organizacje pozarządowe



		(stowarzyszenia, szczególnie sportowe)
6	<b>Innowacyjna firma</b>	Przedsiębiorcy Rolnicy

### **3. Integracja wykorzystania zasobów kulturowych, historycznych i przyrodniczych**

W realizacji większości przedsięwzięć, a szczególnie w przedsięwzięciach „**Wodny Raj**” i „**Szlak kulturowy**” realizatorzy tematycznych szlaków turystycznych wykorzystywać będą jednocześnie zasoby kulturowe i historyczne, a także przyrodnicze obszaru związane z jego specyfiką.

W ramach przedsięwzięcia „**Spędzić czas razem i kulturalnie**” wykorzystywane będą zasoby kulturowe i historyczne, a także przyrodnicze obszaru podczas organizacji imprez kulturalno-rozrywkowych i warsztatów oraz szkoleń i wsparcia dla zespołów folklorystycznych.

## **8. Uzasadnienie podejścia innowacyjnego dla przedsięwzięć planowanych w ramach LSR**

### **1. Powiązanie zaproponowanych innowacyjnych rozwiązań z wykorzystaniem lokalnych zasobów**

Zdecydowana większość projektów wykorzystuje lokalne zasoby, choć większość w sposób tradycyjny.

### **2. Innowacyjne, niestosowane wcześniej na danym obszarze rozwiązania w ramach realizowanych operacji**

Pomysły na projekty zaproponowane do realizacji w ramach LGD, są nowatorskie w swoich założeniach a co ważne odpowiadają na potrzeby społeczności, przedstawiają kreatywne zdolności wnioskodawców do tworzenia.

Większość projektów zgłaszanych to nowe, innowacyjne rozwiązania szczególnie jeśli chodzi o przedsiębiorców i samorządy.

### **3. Możliwość stosowania zaprezentowanych innowacyjnych rozwiązań na innych obszarach**

Projekty, jakie zostały zgłoszone do realizacji w ramach strategii mogą być realizowane na innych obszarach:

- Przedsięwzięcie „Bajkowe place zabaw” - to budowa placów zabaw w poszczególnych miejscowościach gdzie motywem łączącym będą bohaterowie bajek.
- Przedsięwzięcie „Spędzić czas razem i kulturalnie” - to projekty które w swoim założeniu mają wspierać wszystkie przejawy aktywności społecznej, kulturalnej oraz edukacyjnej na terenie LGD,
- Przedsięwzięcie ”Igrzyska Olimpijskie Doliny Soły” - w ramach tego przedsięwzięcia realizowane będą projekty, które poprawić mają infrastrukturę sportową a także gromadzić mieszkańców LGD wokół wspólnie organizowanych imprez sportowych.
- Przedsięwzięcie „Wodny Raj” - to realizacja zadań, które będą związane z zagospodarowaniem zbiorników wodnych i będą wspierały rozwój turystyki i agroturystyki.
- Przedsięwzięcie „Szlak kulturowy” - projekty wpisujące się w to przedsięwzięcie będą związane z kulturą, odnową zabytków, produktami regionalnymi oraz wytyczeniem i oznakowaniem tras turystycznych.

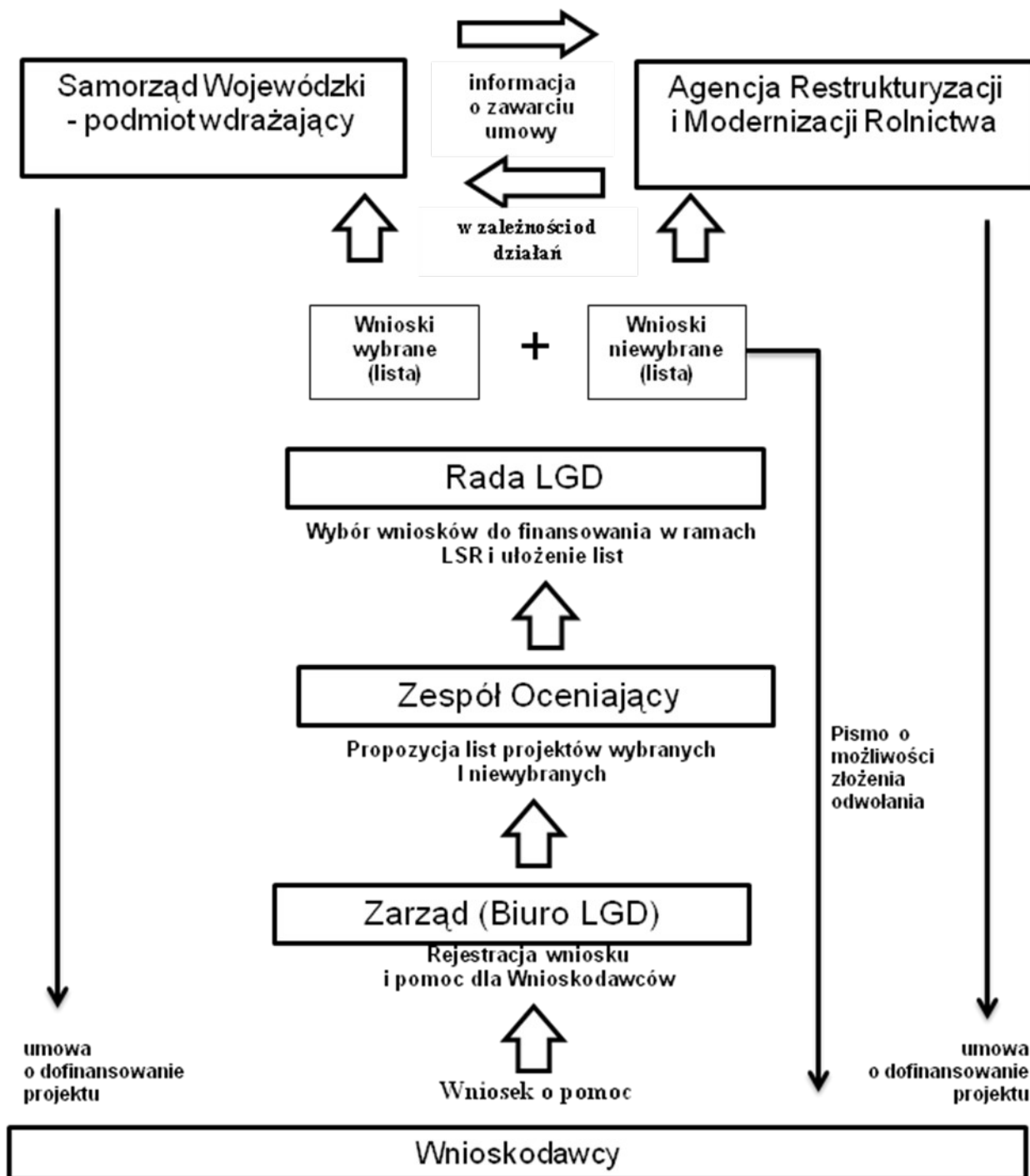
**9. Określenie procedury oceny zgodności operacji z LSR, procedury wyboru operacji przez LGD, procedury odwołania od rozstrzygnięć organu decyzyjnego w sprawie wyboru operacji w ramach działania, o którym mowa w art. 5 ust. 1 pkt 21 ustawy z dnia 7 marca 2007 r. o wspieraniu rozwoju obszarów wiejskich z udziałem środków Europejskiego Funduszu Rolnego na rzecz Rozwoju Obszarów Wiejskich, kryteriów, na podstawie których jest oceniana zgodność operacji z LSR, oraz kryteriów wyboru operacji, a także procedury zmiany tych kryteriów.**

*Procedura oceny zgodności i wyboru operacji*

Procedura naboru i wyboru projektów obejmować będzie następujące działania:

1. Opracowanie przez Zarząd LGD informacji o możliwości realizacji przez Beneficjentów projektów w ramach LSR.
2. Przeprowadzenie kampanii informacyjnej (więcej rozdział 12).
3. Wyznaczone zostaną terminy naboru projektów w porozumieniu z instytucjami wdrożeniowymi. Przewiduje się dwa nabory w ciągu roku.
4. Instytucje wdrożeniowe ogłoszą terminy naborów na co najmniej 14 dni przed rozpoczęciem naboru wniosków.
5. W ciągu od 14 do 30 dni pracownicy LGD przyjmować będą wnioski.
6. Zarząd, wspierany przez pracowników Biura LGD skieruje je do oceny przez Zespół Oceniający. Wielkość i skład Zespołu Oceniającego określać będzie każdorazowo Zarząd.
7. Zespół Oceniający, kierując się zapisami w LSR i kryteriami wyboru projektów, przyjętymi w LSR, dokona wstępnego wyboru projektów i ich przygotuje propozycje listy niewybranych projektów oraz listę wybranych projektów w kolejności uzyskanych punktów.
8. Zarząd przedstawia pod decyzję Rady LGD propozycję listy projektów wg rekomendacji Zespołu Oceniającego.
9. Rada LGD na swym posiedzeniu wybierze projekty do realizacji przez LGD. Jeśli będzie taka potrzeba, Rada może powołać zespoły tematyczne. Pierwszy wybór projektów musi nastąpić do 21 dni po zakończeniu naboru projektów, a ostateczny (po odwołaniach) – do 44 dni po zakończeniu naboru projektów.  
Każdy projekt będzie poddany głosowaniu Rady na zgodność z LSR tj. czy przyczynia się do realizacji przynajmniej jednego przedsięwzięcia, a tym samym odpowiednich celów szczegółowych i celów ogólnych.  
Dla każdego projektu wypełniona będzie karta projektu (wg wzoru poniżej).  
Rada podejmie uchwałę o ostatecznym kształcie listy wybranych projektów do finansowania.
10. Zarząd przekaze listę projektów wraz z dokumentacją do instytucji wdrożeniowych wraz z odpowiednią informacją do wnioskodawców.

Rys. Schemat procedury wyboru projektów



Szczegóły przygotowania informacji o naborze projektów oraz inne wymogi proceduralne będą zgodne z zapisami Rozporządzenie Ministra Rolnictwa i Rozwoju Wsi z dnia 8 lipca 2008 r. w sprawie szczegółowych warunków i trybu przyznawania oraz wypłaty pomocy finansowej w ramach działania „Wdrażanie lokalnych strategii rozwoju” objętego Programem Rozwoju Obszarów Wiejskich na lata 2007 – 2013.

### *Procedura odwoławcza*

1. Wnioskodawca może złożyć odwołanie od decyzji Rady w terminie 7 dni od momentu otrzymania zawiadomienia o nie wybraniu projektu do finansowania.
2. Pismo w sprawie odwołania należy skierować do Zarządu LGD, który przekazuje je do rozpatrzenia Rady wraz z opinią własną lub ekspertów.
3. Rada rozpatruje odwołania podczas kolejnego posiedzenia w terminie 10 dni.
4. Decyzja Rady w sprawie odwołania jest ostateczna.

**Tab. Procedura wyboru projektów wraz z procedurą odwoławczą**

<b>Lp</b>	<b>Organ odpowiedzialny</b>	<b>Termin, czas trwania (dni)</b>	<b>Czynność</b>
1	Zarząd	Min. 60 dni przed rozpoczęciem naboru	Opracowanie informacji o możliwości realizacji projektów przez LGD
2	Zarząd	Min. 60 dni przed rozpoczęciem naboru	Przeprowadzenie kampanii informacyjnej
3	Zarząd w porozumieniu z instytucjami wdrożeniowymi	Min. 14 dni przed rozpoczęciem naboru	Wyznaczenie terminów naboru projektów
4	Instytucje wdrożeniowe	Min. 14 dni przed rozpoczęciem naboru	Ogłoszenie terminu naborów
5	Zarząd	Od 14 do 30 dni	Nabór wniosków
6	Zarząd	Do 10 dni po zakończeniu naboru projektów	Ustalenie składu Zespołu Oceniającego i przekazanie mu projektów do oceny
7	Zespół Oceniający	Do 7 dni od otrzymania materiałów	Przygotowanie propozycji list niewybranych i wybranych projektów w kolejności uzyskanych punktów
8	Zarząd	Do 21 dni od zakończenia naboru projektów	Przedstawienie Radzie LGD propozycji listy projektów wg rekomendacji Zespołu Oceniającego
9	Rada	Do 21 dni od zakończenia naboru projektów	Wybór projektów do realizacji przez LGD – ustalenie list niewybranych i wybranych projektów (uchwała)
10	Zarząd	Do 3 dni od pierwszego wyboru projektów przez Radę	Zawiadomienie wnioskodawców
11	Zarząd	Do 20 dni od pierwszego wyboru projektów przez Radę	Przygotowanie odwołań wraz z opiniami własnymi lub ekspertów

12	Rada	Do 20 dni od pierwszego wyboru projektów przez Radę	Ewentualne kolejne posiedzenie Rady w celu rozpatrzenia odwołań
13	Zarząd	Do 45 od zakończenia naboru projektów	Przekazanie listy projektów wraz z dokumentacją do instytucji wdrożeniowych wraz z odpowiednią informacją do wnioskodawców.

Realizacja punktów 11 i 12 uzależniona będzie od tego czy będą złożone odwołania od decyzji Rady.

### ***Kryteria wyboru projektów***

#### **MAŁE PROJEKTY**

Lp	Kryterium lokalne	Opis / potencjalne oddziaływanie	Punkty
1	<b>Zasoby, doświadczenie i kwalifikacje wnioskodawcy</b>	Preferuje wnioskodawców doświadczonych w obszarach, których dotyczą projekty, zapewniających sprawną i z dużym prawdopodobieństwem skuteczną realizację projektów	2 – duże doświadczenie 1 – małe doświadczenie 0 – brak doświadczenia
2	<b>Wykonalność projektu</b>	Preferuje wnioskodawców, którzy przedłożyli najbardziej realną w stosunku do posiadanych zasobów i umiejętności analizę technicznej, finansowej, jak i czasowej wykonalności projektów	2 - mocno uzasadniony 1 - średnio uzasadniony 0 – brak uzasadnienia
3	<b>Innowacyjność projektu</b>	Preferuje projekty innowacyjne, oryginalne w skali lokalnej – tj. wykorzystujące niepraktykowane dotąd lokalnie rozwiązania	2 – w dużym stopniu zawiera 1 – w małym stopniu zawiera 0 - nie zawiera
4	<b>Stopień wykorzystania lokalnych zasobów w projekcie</b>	Preferuje projekty wykorzystujące lokalną historię, tradycję, kulturę, walory lokalnego środowiska, lokalną infrastrukturę turystyczną, lokalne produkty i usługi	2 – w dużym stopniu zawiera 1 – w małym stopniu zawiera 0 - nie zawiera
5	<b>Poziom zaangażowania społeczności lokalnej</b>	Preferuje projekty, składane przez podmioty działające na rzecz społeczności lokalnej, przewidujące ich znaczący udział w realizacji projektów	2- duży 1 – średni 0 – brak
6	<b>Udział partnerów w realizacji projektu</b>	Preferuje projekty realizowane z udziałem wielu partnerów	2 - > 2 partnerów 1 - 2 partnerów 0 – bez partnera

#### **ODNOWA I ROZWÓJ WSI**

Lp	Kryterium lokalne	Opis / potencjalne oddziaływanie	Punkty
1	<b>Zasoby, doświadczenie i kwalifikacje wnioskodawcy</b>	Preferuje wnioskodawców doświadczonych w obszarach, których dotyczą projekty, zapewniających sprawną i z dużym prawdopodobieństwem skuteczną realizację projektów	2 – duże doświadczenie 1 – małe doświadczenie 0 – brak doświadczenia

## Lokalna Strategia Rozwoju dla obszaru LGD Dolina Soły

2	<b>Wykonalność projektu</b>	Preferuje wnioskodawców, którzy przedłożyli najbardziej realną w stosunku do posiadanych zasobów i umiejętności analizę technicznej, finansowej, jak i czasowej wykonalności projektów	2 - mocno uzasadniony 1 - średnio uzasadniony 0 – brak uzasadnienia
3	<b>Innowacyjność projektu</b>	Preferuje projekty innowacyjne, oryginalne w skali lokalnej – tj. wykorzystujące niepraktykowane dotąd lokalnie rozwiązania technologiczne lub rozwiązania wykorzystujące lokalne zasoby, lokalny potencjał	2 – w dużym stopniu zawiera 1 – w małym stopniu zawiera 0 - nie zawiera
4	<b>Stopień wykorzystania lokalnych zasobów w projekcie</b>	Preferuje projekty wykorzystujące lokalną historię, tradycję, kulturę, walory lokalnego środowiska, lokalną infrastrukturę turystyczną, lokalne produkty i usługi	2 – w dużym stopniu zawiera 1 – w małym stopniu zawiera 0 - nie zawiera
5	<b>Poziom zaangażowania społeczności lokalnej</b>	Preferuje projekty, składane przez podmioty działające na rzecz społeczności lokalnej, przewidujące ich znaczący udział w realizacji projektów	2- duży 1 – średni znaczne 0 – brak
6	<b>Wysokość wnioskowanej pomocy</b>	Preferuje projekty, których oczekiwany przez wnioskodawców poziom dofinansowania jest niższy od maksymalnego przewidzianego dla danego działania	2 - > 20 % 1 - > 10% 0 - 0 %

### TWORZENIE I ROZWÓJ MIKROPRZEDSIĘBIORSTW

Lp	Kryterium lokalne	Opis / potencjalne oddziaływanie	Punkty
1	<b>Zasoby, doświadczenie i kwalifikacje wnioskodawcy</b>	Preferuje wnioskodawców doświadczonych w obszarach, których dotyczą projekty, zapewniających sprawną i z dużym prawdopodobieństwem skuteczną realizację projektów	2 – duże doświadczenie 1 – małe doświadczenie 0 – brak doświadczenia
2	<b>Innowacyjność projektu</b>	Preferuje projekty innowacyjne, oryginalne w skali lokalnej – tj. wykorzystujące niepraktykowane dotąd lokalnie rozwiązania technologiczne lub rozwiązania wykorzystujące lokalne zasoby, lokalny potencjał	2 – w dużym stopniu zawiera 1 – w małym stopniu zawiera 0 - nie zawiera
3	<b>Stopień wykorzystania lokalnych zasobów w projekcie</b>	Preferuje projekty wykorzystujące lokalną historię, tradycję, kulturę, walory lokalnego środowiska, lokalną infrastrukturę turystyczną, lokalne produkty i usługi itp.	2 – w dużym stopniu zawiera 1 – w małym stopniu zawiera 0 - nie zawiera
4	<b>Poziom zaspokojenia potrzeb społeczności lokalnej</b>	Preferuje projekty przewidujące znaczące zaspokojenie potrzeb lokalnej społeczności	2 - duży 1 – mały 0 – brak
5	<b>Liczba nowych miejsc pracy utworzonych w wyniku realizacji projektu</b>	Preferuje projekty w zależności od liczby nowo utworzonych miejsc pracy tj. ilość miejsc pracy więcej niż zakładają wymogi programu PROW 2007-2013	2 - ≥2 miejsca 1 - 1 miejsca 0 - 0 miejsca
6	<b>Wysokość wnioskowanej pomocy</b>	Preferuje projekty, których oczekiwany przez wnioskodawców poziom dofinansowania jest niższy od maksymalnego przewidzianego dla danego działania	2 - 10 % 1 - 5% 0 - 0%

### RÓŻNICOWANIE W KIERUNKU DZIAŁANOŚCI NIEROLNICZEJ

Lp	Kryterium lokalne	Opis / potencjalne oddziaływanie	Punkty
1	<b>Zasoby, doświadczenie</b>	Preferuje wnioskodawców doświadczonych w obszarach,	2 – duże doświadczenie

## Lokalna Strategia Rozwoju dla obszaru LGD Dolina Soły

	i kwalifikacje wnioskodawcy	których dotyczą projekty, zapewniających sprawną i z dużym prawdopodobieństwem skuteczną realizację projektów	1 – małe doświadczenie 0 – brak doświadczenia
2	Stopień wykorzystania lokalnych zasobów w projekcie	Preferuje projekty wykorzystujące lokalną historię, tradycję, kulturę, walory lokalnego środowiska, lokalną infrastrukturę turystyczną, lokalne produkty i usługi itp.	2 – w dużym stopniu zawiera 1 – w małym stopniu zawiera 0 - nie zawiera
3	Poziom zaspokojenia potrzeb społeczności lokalnej	Preferuje projekty przewidujące znaczące zaspokojenie potrzeb lokalnej społeczności	2 - duży 1 – mały 0 – brak
4	Wpływ projektu na promocję obszaru działania LGD	Preferuje projekty, których realizacja będzie skutkowała dużym efektem promocyjnym dla całego obszaru LGD	2 – promuje 1- promuje w małym stopniu 0 – nie promuje
5	Liczba nowych miejsc pracy utworzonych w wyniku realizacji projektu	Preferuje projekty w zależności od liczby nowo utworzonych miejsc pracy.	2 - $\geq 2$ miejsca 1 - 1 miejsca 0 - 0 miejsca

Kryteria wyboru projektów będą zmieniane wg procedury aktualizacji LSR, podanej w rozdziale 12.

### *Karty oceny projektów*

Poniżej przedstawiono karty oceny projektu.

<b>Karta wyboru projektu nr</b>					
<b>Małe projekty</b>					
<b>Tytuł projektu</b>					
<b>Wnioskodawca</b>					
<b>Koszty całkowite</b>		<b>Koszty kwalifikowane</b>		<b>Koszty do refundacji</b>	
<b>Liczba głosów za zgodnością z LSR:</b>					
<b>Za</b>		<b>Przeciw</b>		<b>Wstrzymujący się</b>	
<b>Przedsięwzięcie LSR</b>					
<b>Lp.</b>	<b>Kryterium oceny</b>	<b>Punkty</b>	<b>Uzasadnienie</b>		
1	Zasoby, doświadczenie i kwalifikacje wnioskodawcy				
2	Wykonalność projektu				
3	Innowacyjność projektu				
4	Stopień wykorzystania lokalnych zasobów w projekcie				
5	Poziom zaangażowania społeczności lokalnej				
6	Udział partnerów w realizacji projektu				
<b>Kwota dofinansowania sugerowana:</b>					
<b>Uwagi:</b>					



--

<b>Karta wyboru projektu nr</b>					
<b>Odnowa i rozwój wsi</b>					
<b>Tytuł projektu</b>					
<b>Wnioskodawca</b>					
<b>Koszty całkowite</b>		<b>Koszty kwalifikowane</b>		<b>Koszty do refundacji</b>	
<b>Liczba głosów za zgodnością z LSR:</b>					
<b>Za</b>		<b>Przeciw</b>		<b>Wstrzymujący się</b>	
<b>Przedsięwzięcie LSR</b>					
<b>Lp.</b>	<b>Kryterium oceny</b>	<b>Punkty</b>	<b>Uzasadnienie</b>		
1	Zasoby, doświadczenie i kwalifikacje wnioskodawcy				
2	Wykonalność projektu				
3	Innowacyjność projektu				
4	Stopień wykorzystania lokalnych zasobów w projekcie				
5	Poziom zaangażowania społeczności lokalnej				
6	Wysokość wnioskowanej pomocy				
<b>Kwota dofinansowania sugerowana:</b>					
<b>Uwagi:</b>					

<b>Karta wyboru projektu nr</b>					
<b>Tworzenie i rozwój mikroprzedsiębiorstw</b>					
<b>Tytuł projektu</b>					
<b>Wnioskodawca</b>					
<b>Koszty całkowite</b>		<b>Koszty kwalifikowane</b>		<b>Koszty do refundacji</b>	
<b>Liczba głosów za zgodnością z LSR:</b>					
<b>Za</b>		<b>Przeciw</b>		<b>Wstrzymujący się</b>	
<b>Przedsięwzięcie LSR</b>					
<b>Lp.</b>	<b>Kryterium oceny</b>	<b>Punkty</b>	<b>Uzasadnienie</b>		
1	Zasoby, doświadczenie i kwalifikacje wnioskodawcy				
2	Innowacyjność projektu				
3	Stopień wykorzystania lokalnych				

## Lokalna Strategia Rozwoju dla obszaru LGD Dolina Soły

	zasobów w projekcie		
4	Poziom zaspokojenia potrzeb społeczności lokalnej		
5	Liczba nowych miejsc pracy utworzonych w wyniku realizacji projektu		
6	Wysokość wnioskowanej pomocy		
Kwota dofinansowania sugerowana:			
<u>Uwagi:</u>			

<b>Karta wyboru projektu nr</b>					
Różnicowanie w kierunku działalności nierolniczej					
Tytuł projektu					
Wnioskodawca					
Koszty całkowite		Koszty kwalifikowane		Koszty do refundacji	
Liczba głosów za zgodnością z LSR:					
Za		Przeciw		Wstrzymujący się	
Przedsięwzięcie LSR					
Lp.	Kryterium oceny	Punkty	Uzasadnienie		
1	Zasoby, doświadczenie i kwalifikacje wnioskodawcy				
2	Stopień wykorzystania lokalnych zasobów w projekcie				
3	Poziom zaspokojenia potrzeb społeczności lokalnej				
4	Wpływ projektu na promocję obszaru działania LGD				
5	Liczba nowych miejsc pracy utworzonych w wyniku realizacji projektu				
Kwota dofinansowania sugerowana:					
<u>Uwagi:</u>					

## 10. Określenie budżetu LSR dla każdego roku jej realizacji

### Budżet LSR

rok	Kategoria kosztu/wydatku	Działania osi 4 przeprowadzane przez LGD w zł												
		4.1/413 – Wdrażanie lokalnych strategii rozwoju					4.21 – Wdrażanie projektów współpracy			4.31 - Funkcjonowanie lokalnej grupy działania, nabywanie umiejętności i aktywizacja			razem oś 4	
		Różnicowanie w kierunku działalności nierolniczej	Tworzenie i rozwój mikroprzedsiębiorstw	Odnowa i rozwój wsi	Małe projekty	Razem 4.1/413	Przygotowanie projektów współpracy	Realizacja projektów współpracy	Razem 4.21	Funkcjonowanie LGD (koszty bieżące)	Nabywanie umiejętności	Razem 4.31		
		1	2	3	4	5	6	7	8	9	10	11	12	
2008-2009	całkowite	1	260000,00	260000,00	800000,00	333498,00	1653498,00	4000,00	0,00	4000,00	200812,00	51298,00	252110,00	1909608,00
	kwalifikowalne	2	260000,00	260000,00	800000,00	333498,00	1653498,00	4000,00	0,00	4000,00	200812,00	51298,00	252110,00	1909608,00
	do refundacji	3	130000,00	130000,00	600000,00	233448,00	1093448,00	4000,00	0,00	4000,00	200812,00	51298,00	252110,00	1349558,00
2010	całkowite	4	390000,00	520000,00	1600000,00	481429,00	2991429,00	9000,00	55000,00	64000,00	314828,00	87284,00	402112,00	3457541,00
	kwalifikowalne	5	390000,00	520000,00	1600000,00	481429,00	2991429,00	9000,00	55000,00	64000,00	314828,00	87284,00	402112,00	3457541,00
	do refundacji	6	195000,00	260000,00	1200000,00	337000,00	1992000,00	9000,00	55000,00	64000,00	314828,00	87284,00	402112,00	2458112,00
2011	całkowite	7	390000,00	780000,00	1600000,00	510000,00	3280000,00	9000,00	55000,00	64000,00	304530,00	97582,00	402112,00	3746112,00
	kwalifikowalne	8	390000,00	780000,00	1600000,00	510000,00	3280000,00	9000,00	55000,00	64000,00	304530,00	97582,00	402112,00	3746112,00
2012	całkowite	10	390000,00	780000,00	1600000,00	510000,00	3280000,00	9000,00	55000,00	64000,00	304530,00	97582,00	402112,00	3746112,00
	kwalifikowalne	11	390000,00	780000,00	1600000,00	510000,00	3280000,00	9000,00	55000,00	64000,00	304530,00	97582,00	402112,00	3746112,00
2013	całkowite	13	390000,00	520000,00	1600000,00	481429,00	2991429,00	3868,00	55000,00	58868,00	304530,00	97582,00	402112,00	3452409,00
	kwalifikowalne	14	390000,00	520000,00	1600000,00	481429,00	2991429,00	3868,00	55000,00	58868,00	304530,00	97582,00	402112,00	3452409,00
	do refundacji	15	195000,00	260000,00	1200000,00	337000,00	1992000,00	3868,00	55000,00	58868,00	304530,00	97582,00	402112,00	2452980,00
2014	całkowite	16	260000,00	260000,00	0,00	333498,00	853498,00	0,00	0,00	0,00	304530,00	97582,00	402112,00	1255610,00
	kwalifikowalne	17	260000,00	260000,00	0,00	333498,00	853498,00	0,00	0,00	0,00	304530,00	97582,00	402112,00	1255610,00
	do refundacji	18	130000,00	130000,00	0,00	233448,00	493448,00	0,00	0,00	0,00	304530,00	97582,00	402112,00	895560,00

## Lokalna Strategia Rozwoju dla obszaru LGD Dolina Soły



rok	Kategoria kosztu/wydatku	Działania osi 4 przeprowadzane przez LGD w zł												
		4.1/413 – Wdrażanie lokalnych strategii rozwoju					4.21 – Wdrażanie projektów współpracy			4.31 - Funkcjonowanie lokalnej grupy działania, nabywanie umiejętności i aktywizacja			razem os 4	
		Różnicowanie w kierunku działalności nierolniczej	Tworzenie i rozwój mikroprzedsiębiorstw	Odnowa i rozwój wsi	Małe projekty	Razem 4.1/413	Przygotowanie projektów współpracy	Realizacja projektów współpracy	Razem 4.21	Funkcjonowanie LGD (koszty bieżące)	Nabywanie umiejętności	Razem 4.31		
		1	2	3	4	5	6	7	8	9	10	11	12	
2015	całkowite	19	0,00	0,00	0,00	0,00	0,00	0,00	0,00	0,00	152263,00	48791,00	201054,00	<b>201054,00</b>
	kwalityfikowalne	20	0,00	0,00	0,00	0,00	0,00	0,00	0,00	0,00	152263,00	48791,00	201054,00	<b>201054,00</b>
	do refundacji	21	0,00	0,00	0,00	0,00	0,00	0,00	0,00	0,00	152263,00	48791,00	201054,00	<b>201054,00</b>
2008 - 2015	Całkowite	22	2080000,00	3120000,00	7200000,00	2649854,00	15049854,00	34868,00	220000,00	254868,00	1886023,00	577701,00	2463724,00	<b>17768446,00</b>
	kwalityfikowalne	23	2080000,00	3120000,00	7200000,00	2649854,00	15049854,00	34868,00	220000,00	254868,00	1886023,00	577701,00	2463724,00	<b>17768446,00</b>
	do refundacji	24	1040000,00	1560000,00	5400000,00	1854896,00	9854896,00	34868,00	220000,00	254868,00	1886023,00	577701,00	2463724,00	<b>12573488,00</b>

Koszty całkowite przyjęto jako koszty netto (rozumiane jako koszty bez podatku VAT; jeśli VAT jest kosztem kwalifikowanym, wtedy są to koszty brutto).

### Podział środków w ramach Działania 4.1/413

Lp	Źródła finansowania projektów	zł	%
----	-------------------------------	----	---

## Lokalna Strategia Rozwoju dla obszaru LGD Dolina Soli

---

1	„Różnicowanie w kierunku działalności nierolniczej”	1 040 000	10,6
2	„Tworzenie i rozwój mikroprzedsiębiorstw”	1 560 000	15,8
3	„Odnowa i rozwój wsi”	5 400 000	54,8
4	„Małe projekty”	1 854 896	18,8

**Harmonogram realizacji przedsięwzięć**

Harmonogram realizacji poszczególnych przedsięwzięć przedstawia się następująco:

Lp	Przedsięwzięcie	2009	2010		2011		2012		2013		2014		2015
		II	I	II	I	II	I	II	I	II	I	II	I
1	<b>Wodny Raj</b>												
2	<b>Szlak kulturowy</b>												
3	<b>Igrzyska Olimpijskie Doliny Soły</b>												
4	<b>Bajkowe place zabaw</b>												
5	<b>Spędzić czas razem i kulturalnie</b>												
6	<b>Innowacyjna firma</b>												

Biuro LGD funkcjonować będzie do I połowy 2015 roku. Podobnie do tego samego okresu czasu realizowane będzie całe Działanie 4.31 Osi 4 PROW, związane głównie w części „Nabywanie umiejętności” z pomocą Beneficjentom w rozliczaniu się ze wsparcia finansowego uzyskanego dla realizacji projektów

### 11. Opis procesu przygotowania i konsultowania LSR

Dla celu przygotowania LSR odbyły się szkolenia nt. Programu Leader i Osi 4 PROW – cztery szkolenia – po jednym na terenie każdej gminy oraz trzy spotkania szkoleniowo-warsztatowe z udziałem przedstawicieli wszystkich gmin nt. budowania LSR, jak również spotkania robocze w mniejszych grupach tematycznych.

Przygotowano również i zebrano wstępne karty projektów, które stanowiły rodzaj ankiety nt. potencjalnych projektów i rodzaju beneficjentów. Karty zostały rozpowszechnione szeroko wśród organizacji danego terenu, w ich wypełnianiu pomagał zespół roboczy, złożony z przedstawicieli urzędów poszczególnych gmin:

- Brzeszcze – Marek Zarzycki,
- Chełmek – Bartosz Chylaszek, Patrycja Poznańska,
- Kęty – Janina Zontek,
- Oświęcim – Agnieszka Molenda.

Proces przygotowania i konsultowania LSR przebiegał w początkowym okresie równoległe do procesu tworzenia LGD.

W wyniku ustaleń, w każdej gminie odbyły się spotkania informacyjne nt. Programu Leader i Osi 4 PROW. W spotkaniach tych licznie uczestniczyli przedstawiciele wszystkich trzech sektorów.

W tabeli poniżej podano gminę, dla mieszkańców, której odbyło się spotkanie, miejsce i datę spotkania oraz ilość uczestników.

Gmina	Data spotkania	Miejsce spotkania	Ilość uczestników
Chełmek	12 II 2008	MOKSiR Chełmek	39
Oświęcim	12 II 2008	Dom Ludowy w Grojcu	61
Kęty	14 II 2008	Dom Kultury w Kętach	87
Brzeszcze	15 II 2008	Dom Ludowy w Wilczkowicach	57

**Warsztat 18 czerwca 2008 r. w Rajsku – uczestniczyło 61 osób; specyfika, wizja, SWOT, cele.**

Podział na zespoły na spotkaniu 4 sierpnia 2008 r. w Chełmku:

Cel	Spotkanie	Osoba do Kontaktu /Przewodniczący	Ilość uczestników
Rozwój turystyki, szczególnie kulturowej i wokół zbiorników wodnych.	22 VIII 16:00 Kęty, restauracja Relax	Janina Zontek, Kęty	9
Poprawa oferty rekreacyjno-sportowej.	25 VIII g. 16:00 Rajsko, świetlica w Gimnazjum	Marek Zarzycki, Brzeszcze	16
Rozwój	2 IX 17:00	Agnieszka Molenda,	10

## Lokalna Strategia Rozwoju dla obszaru LGD Dolina Soły

przedsiębiorczości i zwiększenie ilości miejsc pracy na wsi poza turystyką.	UG Oświęcim	Oświęcim	
Zachowanie dziedzictwa kulturowego i przyrodniczego.	25 VIII 16:00 Rajsko,	Bartosz Chylaszek, Chełmek	15

10 września 2008 - dodatkowe wyjaśnienia o przedsięwzięciach na I Walnym Zebraniu Członków

1 października 2008 - spotkanie konsultantów z Zarządem LGD w Kalwarii – ustalenie przedsięwzięć

13 listopada 2008 - dyskusja nad kryteriami wyboru projektów



### **12. Opis procesu wdrażania i aktualizacji LSR**

LSR będzie wdrażana głównie poprzez projekty realizowane przez partnerów – Beneficjentów Osi 3 i Osi 4 PROW. Podstawowe warunki wsparcia finansowego tych projektów określa Rozporządzenie Ministra Rolnictwa i Rozwoju Wsi z dnia 8 lipca 2008 r. w sprawie szczegółowych warunków i trybu przyznawania oraz wypłaty pomocy finansowej w ramach działania „Wdrażanie lokalnych strategii rozwoju” objętego Programem Rozwoju Obszarów Wiejskich na lata 2007 – 2013.

#### ***Informowanie o LSR***

Jednym z warunków sprawnego procesu wdrażania LSR będzie odpowiednia akcja informacyjno-promocyjna wśród potencjalnych Beneficjentów.

Do promocji LSR oraz poinformowania mieszkańców, instytucji, organizacji i przedsiębiorstw działających na obszarze LGD o możliwościach przedstawiania projektów dla realizacji LSR, wykorzystane zostaną następujące środki oraz nośniki promocji i informacji:

- Ulotki
- Plakaty
- Informacje w gablotach Urzędów Gmin
- Informacje w kościołach
- Gazety lokalne – Kępczanin, Odgłosy Brzeszcz, Echo Chełmka, Gmina Oświęcim
- Strona internetowa LGD oraz strony internetowe powiatu i Urzędów Gmin z terenu LGD
- Radio i telewizja lokalne i regionalne
- Gazety codzienne o zasięgu regionalnym – Gazeta Wyborcza (wydanie regionalne), Dziennik Polski, Gazeta Krakowska

Informacja w telewizji, radiu i gazetach regionalnych będzie się ukazywała poprzez przygotowane artykuły i współpracę z dziennikarzami telewizji, radia i gazety. Okazją do tzw. „newsów” będą spotkania Zarządu i Rady LGD, decyzje o zakwalifikowaniu do realizacji LSR.

Informacja zostanie skierowana do ogółu mieszkańców, instytucji publicznych – urzędów gmin, szkół, domów i ośrodków kultury, kościołów, przedsiębiorców i organizacji pozarządowych, szczególnie do tych, którzy swoją działalnością mogą przyczynić się do osiągnięcia celów LSR – przedsiębiorstw i organizacji branży turystycznej oraz instytucji zajmujących się promocją przedsiębiorczości, organizacją czasu wolnego dla dzieci i młodzieży itp.

W każdej gminie odbywać się będą spotkania informacyjne.

Na podstawie rozpoznanych potrzeb organizowane będą szkolenia nt. przygotowania wniosków do poszczególnych działań i pisanie projektów.

## **Lokalna Strategia Rozwoju dla obszaru LGD Dolina Soły**

Realizacja zadań informacyjno-promocyjnych zostanie przeprowadzana zgodnie z przepisami rozporządzenia Komisji Europejskiej nr 1159/2000 z dnia 30 maja 2000 roku w sprawie prowadzenia przez Państwa Członkowskie działań informacyjnych i promocyjnych dotyczących pomocy udzielanej z funduszy strukturalnych (Dz. Urz. WE L 130 z 30.05.2000).

### ***Aktualizacja LSR***

Strategia będzie aktualizowana będzie co roku przed złożeniem kolejnego wniosku o finansowanie LSR na rok następny tj. do końca września danego roku.

W celu aktualizacji zbierane będą Karty projektów, podobnie jak miało to miejsce przy opracowaniu LSR, co pozwoli na rozpoznanie aktualnych w danym momencie potrzeb różnych Beneficjentów w zakresie realizacji projektów.

Po zebraniu Kart projektów odbywać się będą spotkania ogólne i w ramach zespołów roboczych w celu określenia rodzajów projektów i budżetu na kolejny rok.

W trakcie spotkań analizowane będą wyniki ewaluacji wewnętrznej i na jej podstawie weryfikowane będą zarówno przedsięwzięcia, jak i cele szczegółowe LSR.

Aktualizacji wg procedury podanej powyżej podlegać będą też kryteria wyboru projektów.

Zaktualizowana LSR przyjmowana będzie przez Walne Zebranie Członków LGD.

### **13. Zasady i sposób dokonywania oceny (ewaluacji) własnej**

Ewaluacja przeprowadzana będzie każdego roku. Jej wyniki będą miały wpływ zarówno na aktualizację strategii, jak i pracę LGD.

Celem ewaluacji jest przede wszystkim:

- weryfikacja wskaźników produktu dla poszczególnych przedsięwzięć,
- weryfikacja ilości i zakresu przedsięwzięć,
- weryfikacja ilości i zakresu celów szczegółowych.

Ponadto wyniki ewaluacji będą miały wpływ na kształt partnerstwa, jego struktur, ilość i strukturę członków, skład władz, ilość pracowników biura i zakres ich obowiązków.

Każdorazowo decyzją Walnego Zebrania Członków powoływany będzie zespół ewaluacyjny, inny w składzie od Komisji Rewizyjnej, od której oczekuje się wypełnienia standardowych obowiązków organu nadzorczego organizacji.

Zadaniem Zespołu ewaluacyjnego będzie:

- ocena wartości wskaźników produktu, rezultatu i oddziaływania dla każdego przedsięwzięcia,
- weryfikacja analizy SWOT,
- analiza aktualności celów strategicznych w stosunku do analizy SWOT
- analiza zasadności ilości przedsięwzięć i ich zakresów oraz wskaźników
- zebranie uwag od członków Zarządu i pracowników LGD nt. funkcjonowania LGD, szczególnie w trakcie naboru oraz uwag zgłaszanych przez Beneficjentów,
- zebranie uwag od członków LGD nt. funkcjonowania partnerstwa.

Zespół ewaluacyjny będzie upoważniony do zastosowania odpowiednich instrumentów ewaluacyjnych, o ile okaże się to zasadne i uzasadnione, włącznie z koniecznością wyasygnowania odpowiednich środków na ten cel w ramach Działania 4.31 (badania).

Zespół ewaluacyjny swoje uwagi i wnioski prezentuje na Walnym Zebraniu Członków. Uczestnicy Zebrania, po dyskusji, podejmują uchwałę w sprawie ich wykorzystania do aktualizacji Lokalnej Strategii Rozwoju, usprawnienia pracy Biura LGD, jak i funkcjonowania całego partnerstwa.

### **14. Określenie powiązań LSR z innymi dokumentami planistycznymi związanymi z obszarem objętym LSR**

Poszczególne cele szczegółowe są zgodne z następującymi dokumentami planistycznymi (dotyczy to także celów ogólnych, których osiągnięcie składa się z osiągnięcia celów szczegółowych):

#### ***Rozwój turystyki, szczególnie kulturowej i wokół zbiorników wodnych.***

##### **Program Operacyjny Innowacyjna Gospodarka**

- Oś priorytetowa 6. Polska gospodarka na rynku międzynarodowym

##### **Strategia Rozwoju Województwa Małopolskiego**

- Cel pośredni II. Konkurencyjna, otwarta i innowacyjna gospodarka
  - Kierunek polityki II.5. Rozwój przemysłów czasu wolnego

##### **Małopolski Regionalny Program Operacyjny**

- Priorytet 3. Turystyka i przemysł kulturowy
  - Działanie 3.1 Rozwój infrastruktury turystycznej

##### **Strategia Rozwoju Powiatu Oświęcimskiego na lata 2007-2013**

- Obszar I. Rozwój potencjału gospodarczego
  - Cel strategiczny 6. Rozwój usług turystycznych

#### ***Zachowanie dziedzictwa kulturowego i przyrodniczego.***

##### **Program Operacyjny Infrastruktura i środowisko**

- Priorytet V. Ochrona przyrody i kształtowanie postaw ekologicznych
- Priorytet XI. Kultura i dziedzictwo kulturowe

##### **Strategia Rozwoju Województwa Małopolskiego**

- Cel pośredni VII. Wysoka jakość środowiska przyrodniczo-kulturowego i przestrzeni regionalnej
  - Kierunek polityki VII.3. Opieka nad regionalnym dziedzictwem kulturowym

##### **Małopolski Regionalny Program Operacyjny**

- Priorytet 3. Turystyka i przemysł kulturowy
  - Działanie 3.2 Rozwój produktu dziedzictwa kulturowego

##### **Strategia Rozwoju Powiatu Oświęcimskiego na lata 2007-2013**

- Obszar II. Edukacja, kultura i sport
  - Cel strategiczny 3. Promocja dziedzictwa historycznego oraz kulturowego
- Obszar IV. Ochrona środowiska i infrastruktura techniczna
  - Cel strategiczny 1. Wysoka jakość środowiska naturalnego

## **Lokalna Strategia Rozwoju dla obszaru LGD Dolina Soły**

---

### ***Poprawa oferty rekreacyjno-sportowej i kulturalnej***

#### **Program Operacyjny Infrastruktura i środowisko**

- Priorytet XI. Kultura i dziedzictwo kulturowe

#### **Strategia Rozwoju Województwa Małopolskiego**

- Cel pośredni V. Spójny wewnętrznie, bezpieczny, zapewniający równe szanse i możliwości rozwoju region
  - Kierunek polityki V.3. Poprawa kondycji małopolskiej rodziny
  - Kierunek polityki V.6. Rozwój sieci ośrodków usług publicznych

#### **Małopolski Regionalny Program Operacyjny**

- Priorytet 3. Turystyka i przemysł kulturowy
  - Działanie 3.3 Instytucje kultury
- Priorytet 6. Spójność wewnątrzregionalna
  - Działanie 6.2 Rozwój obszarów wiejskich
    - Schemat B: Infrastruktura społeczna, w tym edukacyjna i sportowa

#### **Strategia Rozwoju Powiatu Oświęcimskiego na lata 2007-2013**

- Obszar II. Edukacja, kultura i sport
  - Cel strategiczny 2. Powiat – silny ośrodek edukacyjny, kulturowy i sportowy

### ***Rozwój przedsiębiorczości i zwiększenie ilości miejsc pracy na wsi poza turystyką.***

#### **Program Operacyjny Kapitał Ludzki**

- Priorytet VI Rynek pracy otwarty dla wszystkich
- Priorytet IX Rozwój wykształcenia i kompetencji w regionach

#### **Program Operacyjny Innowacyjna Gospodarka**

- Oś priorytetowa 4. Inwestycje w innowacyjne przedsięwzięcia

#### **Strategia Rozwoju Województwa Małopolskiego**

- Cel pośredni I. Lepiej wykształceni, twórczy i przedsiębiorczy mieszkańcy
  - Kierunek polityki I.3. Wsparcie lokalnej przedsiębiorczości
- Cel pośredni II. Konkurencyjna, otwarta i innowacyjna gospodarka
  - Kierunek polityki II.4. Przyciąganie bezpośrednich inwestycji do regionu

#### **Małopolski Regionalny Program Operacyjny**

- Priorytet 2. Gospodarka regionalnej szansy

#### **Strategia Rozwoju Powiatu Oświęcimskiego na lata 2007-2013**

- Obszar I. Rozwój potencjału gospodarczego
  - Cel strategiczny 1. Wspieranie małej i średniej przedsiębiorczości

## **Lokalna Strategia Rozwoju dla obszaru LGD Dolina Soły**

---

### ***Aktywne społeczeństwo m.in. poprzez zwiększenie stopnia pozyskiwania środków z zewnątrz.***

#### **Program Operacyjny Kapitał Ludzki**

- Priorytet IX Rozwój wykształcenia i kompetencji w regionach
- Priorytet V Dobre rządzenie

#### **Strategia Rozwoju Województwa Małopolskiego**

- Cel pośredni V. Spójny wewnętrznie, bezpieczny, zapewniający równe szanse i możliwości rozwoju region
  - Kierunek polityki V.5. Wzmocnienie społeczeństwa obywatelskiego oraz budowanie tożsamości regionalnej
- Cel pośredni VIII. Silna pozycja Małopolski na arenie krajowej i międzynarodowej
  - Kierunek polityki II.1. Wsparcie międzynarodowej konkurencyjności małopolskich przedsiębiorstw i instytucji”

#### **Strategia Rozwoju Powiatu Oświęcimskiego na lata 2007-2013**

- Obszar III. Rozwój społeczny
  - Cel strategiczny 5. Sprawnie działające organizacje pozarządowe
- Obszar VI. Integracja powiatu
  - Cel strategiczny 1. Pozytywne poczucie przynależności do społeczności regionu

LSR jest też zgodna z następującymi dokumentami strategicznymi Gmin, na obszarze których działa LGD Dolina Soły:

- **Strategia Rozwoju Społeczno-Gospodarczego Miasta i Gminy Brzeszcze 2005-2015**
- **Strategia Rozwoju Gminy Kęty na lata 2007-2015**
- **Strategia Rozwoju Gminy Chelmek na lata 2005 – 2015**
- **Strategia Gminy Oświęcim.**

**15. Wskazanie planowanych działań, przedsięwzięć lub operacji realizowanych przez LGD w ramach innych programów wdrażanych na obszarze objętym LSR**

Obecnie LGD nie prowadzi żadnych działań w ramach innych programów niż PROW.

### **16. Przewidywany wpływ realizacji LSR na rozwój regionu i obszarów wiejskich**

Wpływ realizacji LSR na rozwój regionu zależny będzie od skali środków przeznaczonych na poszczególne cele i działania, zarówno przy realizacji LSR, jak i strategii województwa małopolskiego.

Należy pamiętać, że obszar LGD stanowi 1,5 % powierzchni województwa małopolskiego i jest zamieszkały przez 2,6 % ludności województwa. Stopień środków możliwych do pozyskania w ramach Programu Leader, który będzie głównym źródłem realizacji LSR, pozostaje w jeszcze mniejszej proporcji w stosunku do innych środków, które będą przeznaczone na realizację podobnych celów i działań w ramach strategii województwa małopolskiego. Dlatego wpływ realizacji LSR na rozwój regionu będzie bardzo niewielki.

LGD znajduje się na obszarze powiatu oświęcimskiego zajmując 55,2 % jego powierzchni oraz obejmując 55,4 % ludności tego powiatu. W porównaniu do województwa należy więc oczekiwać, że wpływ LSR na rozwój tego powiatu będzie znacznie większy niż na rozwój województwa, ale biorąc pod uwagę proporcję środków możliwych do pozyskania w ramach Programu Leader w stosunku do innych środków, które będą przeznaczone na realizację podobnych celów i działań - nie należy się spodziewać, że realizacja LSR wpłynie bardzo znacząco na rozwój powiatu.

W największym stopniu realizacja LSR przyczyni się do rozwoju gmin na obszarze których działać będzie LGD. Ale także tu należy brać pod uwagę, że środki jakie zostaną pozyskane przez LGD w ramach Programu Leader nie będą duże w stosunku do innych środków, którymi dysponują samorządy lokalne i inni partnerzy na rozwój gminy i powiatu.

Niemniej należy się spodziewać, że znaczenie realizacji LSR na rozwój powiatu i gmin będzie największe w zakresie aktywizacji mieszkańców wsi. Działalność LGD, szczególnie jego rola inspiracyjna i pomocowa dla partnerów LGD w kwestii pozyskiwania środków oraz możliwość pozyskania środków pomocowych przez partnerów mniej doświadczonych, także z innych źródeł niż Program Leader, może doprowadzić do bardzo znaczących rezultatów, jakie obserwowane są nie tylko w krajach zachodnich, ale także w Polsce, w takich miejscach jak Dolina Strugu czy rejon Bałtowa (Partnerstwo Krzemieny Krąg, Park Jurajski).

Realizacja LSR przyniesie też kilka rezultatów, które przyczynią się do rozwoju rejonu LGD. Będą to co najmniej następujące rezultaty:

- Ilość nowych lub zmodernizowanych przedsiębiorstw różnych branż poza turystyką - 16
- Ilość nowych lub zmodernizowanych gospodarstw agroturystycznych - 8
- Ilość nowych lub zmodernizowanych przedsiębiorstw branży turystycznej - 4
- Ilość nowych lub zmodernizowanych obiektów lub miejsc obsługi ruchu turystycznego, w tym odnowionych centrów wsi lub nowych wytyczonych i oznakowanych szlaków turystycznych wraz z obiektami małej architektury - 12
- Ilość odnowionych zabytków lub nowych miejsc ochrony i prezentacji dziedzictwa kulturowego - 4
- Ilość nowych lub zmodernizowanych obiektów sportowo-rekreacyjnych - 16



## **Lokalna Strategia Rozwoju dla obszaru LGD Dolina Soły**

---

- Ilość nowych lub zmodernizowanych placów zabaw – 12
- Ilość nowych, zmodernizowanych lub lepiej wyposażonych obiektów kulturalnych - 4
- Ilość działań promocyjnych w zakresie turystyki - 12
- Ilość działań promocyjnych w zakresie dziedzictwa kulturowego, w tym prezentacji produktów lokalnych – 16
- Ilość zorganizowanych, wspólnych dla całego LGD, imprez sportowo-rekreacyjnych – 8
- Ilość zorganizowanych imprez rekreacyjno-kulturalnych i edukacyjnych lub lepiej wyposażonych zespołów artystycznych, organizacji i instytucji działających w sferze kultury itp. – 60

*Protokolant*

*Przewodniczący Walnego Zebrania*

.....

.....

## **17. Informacja o dołączanych załącznikach**

1. Wzór Karty projektu
2. Lista zgłoszonych projektów

*Protokolant*

.....

*Przewodniczący Walnego Zebrania*

.....

# Lokalna Strategia Rozwoju dla obszaru LGD Dolina Soły

Załącznik nr 1

## KARTA PROJEKTU DLA LOKALNEJ GRUPY DZIAŁANIA (Brzeszcze – Chełmek – Kęty – Oświęcim)

I. Tytuł projektu			
II. Wnioskodawca (nazwa lub imię i nazwisko, adres)			
III. Rodzaj wnioskodawcy (zaznacz stawiając obok w kratce znak X)			
Rolnik lub domownik	<input type="checkbox"/>	Mikroprzedsiębiorca (do 10 pracowników)	<input type="checkbox"/>
Organizacja pozarządowa	<input type="checkbox"/>	Jednostka samorządu terytorialnego	<input type="checkbox"/>
Związek kościelny	<input type="checkbox"/>	Inny: .....	<input type="checkbox"/>
IV. Krótki opis zamierzonych działań, beneficjenci			
V. Cele projektu (prosimy o zaznaczenie znakiem X w pierwszej kolumnie, do realizacji którego celu przyczynia się dany projekt)			
<input type="checkbox"/>	Rozwój turystyki		
<input type="checkbox"/>	Rozwój przedsiębiorczości		
<input type="checkbox"/>	Ochrona środowiska i edukacja ekologiczna		
<input type="checkbox"/>	Rozwój oferty aktywnego wypoczynku i zdrowego trybu życia		
<input type="checkbox"/>	Ochrona lokalnego dziedzictwa kulturowego		
<input type="checkbox"/>	Wzmocnienie kapitału ludzkiego		
Inny	..... .....		
VI. Partnerzy projektu			
VII. Planowane rezultaty – wymierne np. ilość miejsc pracy, zwiększona ilość turystów, podwyższony dochód, ilość powstałych organizacji, podmiotów gospodarczych, ilość uczestników projektu, przeszkolonych osób itp.			
VIII. Powiązanie z innymi projektami			

## Lokalna Strategia Rozwoju dla obszaru LGD Dolina Soły

IX. Termin (czas realizacji) – prosimy podać lata i miesiące oraz czas trwania w miesiącach				
X. Źródła finansowania (znacz znakiem X w kratce obok)				
Oś 3 – Różnicowanie w kierunku działalności nierolniczej; Odnowa i rozwój wsi; Tworzenie i rozwój mikroprzedsiębiorstw		Oś 4 – „Małe projekty”		
XI. Budżet				
	Koszty kwalifikowalne	Koszt [zł]	VAT [zł]	Własne [zł]
X. Kontakt				
Stanowisko				
Adres				
E-mail				
Telefon				

Kartę prosimy przesłać mailem na adres:

albo dostarczyć osobiście lub pocztą na adres:

*Protokolant*

*Przewodniczący Walnego Zebrania*

.....

.....

### LISTA ZGŁOSZONYCH PROJEKTÓW

#### 1. Przedsięwzięcie : „Wodny Raj”

Lista zgłoszonych projektów na kwotę 2 700 000 zł. Proponowane 3 056 000zł

**P - mikroprzedsiębiorstwa, R - różnicowanie działalności nierolniczej, OW- odnowa wsi, MP- małe projekty**

LP.	Zakres projektu	MP	OW	P	R	RAZEM
1.	Budowa stanowisk wędkarskich dla niepełnosprawnych na stawach w SKIDZINIU i WILCZKOWICACH TW „SAZAN”	25 000				25 000
2.	Na nartach nad Sołą, organizacja zawodów sportowych – promocja tras rowerowych, pieszych i narciarskich nad Sołą. Stowarzyszenie BRZESZCZOT	25 000				25 000
3.	Budowa kompleksu sportowo – turystycznego w Rajsku.			300 000		300 000
4.	Uczniowski Dom Wycieczkowy, „Młodzi Tropiciele Przyrody - wakacyjna szkoła z ofertą zajęć edukacyjno-sportowych. Grupa Bakałarz	50 000				50 000
5.	Kros – klub rowerowy o charakterze krosowym. Utworzenie toru. Zawody. BAKAŁARZ SKIDZIŃ	25 000				25 000
6.	Zawody Wędkarskie TW SAZAN	25 000				25 000
7.	Turystyka rekreacyjna – RSP „Tęcza” Bielany				100 000	100 000
8.	Zagospodarowanie terenów rolnych Natura 2000 Dolnej Doliny Soły -RSP „Tęcza” Bielany	25.000				25 000
9.	Budowa i organizacja pola kempingowego w Skidziniu nad Sołą – LKS Skidziń			300 000		300 000

## Lokalna Strategia Rozwoju dla obszaru LGD Dolina Soły

10.	Raj nad Sołą – Kęty – E. Drabek Budowa estrady koncertowej, zakup telebimu, organizacja imprez kulturalnych, rozrywkowych	100.000 4X 25.000				100 000
11.	Budowa ścieżek rowerowych. (Nowa Wieś) Gmina Kęty		125 000			125 000
12.	Budowa ścieżek rowerowych. (Bielany) Gmina Kęty		200 000			200 000
13.	Budowa i urządzenie łowisk			100 000	100 000	
14.	Utworzenie tras rowerowych przebiegających przez obszar LGD		1 200 000			
<b>razem</b>		<b>275 000</b>	<b>1 525 000</b>	<b>700 000</b>	<b>200 000</b>	<b>2 700 000</b>

### 2. Przedsięwzięcie : „Szlak kulturowy”

Lista zgłoszonych projektów na kwotę 643 000 zł. Proponowane 936 000 zł

LP.	Zakres projektu	MP	OW	P	R	RAZEM
1. 1	Remont Dworku oraz przyległego doń parku, a następnie adaptacja obiektów i ich wyposażenie na cele społeczno- kulturalne. (Nowa Wieś)Gmina Kęty		375 000			375 000
2. 2	Kapliczki Towarzystwo Miłośników Bielan	25 000				25 000
3. 3	„Izba Regionalna w Babicach” Sołectwo Babice	25 000				25 000
4. 4	Izba Pamięci Strażackich Tradycji Chełmka OSP Chełmek	13 300				13 300
5. 1	Chcę tu mieszkać - GBP Kęty Oznakowanie miasta, Tablice informacyjne Wydruk przewodników, map, pocztówek z Kęt,	25 000				25 000
6. 2	Wędkarski Lider- Organizacja imprez wędkarskich dla terenu LGD – Towarzystwo Wędkarskie „Sazan”- Rajsko Imprezy wędkarskie - zawody, spotkania, pikniki, szkolenia	25 000				25 000
7.	Wprowadzenie na rynek i	15 000				15 000

## Lokalna Strategia Rozwoju dla obszaru LGD Dolina Soły

3	podnoszenie jakości produktów pszczelich opartych na lokalnych surowcach - Koło Pszczelarzy Kęty					
8.4	„Obiekty sakralne na terenie Oświęcimia i Gminy Oświęcim”. Stanisław Krzemień	25 000				25 000
9.5	Chronimy nasze bogactwo. Muzeum im. Aleksandra Kłosińskiego w Kętach	16 500				16 500
10.6	Nasz język lokalny. Muzeum im. Aleksandra Kłosińskiego w Kętach	10 500				10 500
11.7	Kęty – miasto artystów Muzeum im. Aleksandra Kłosińskiego w Kętach	20 000				20 000
12.8	„Miejsca wyjątkowe” Gminna Biblioteka Publiczna im. Ambrożego Grabowskiego – Kęty.	25 000				25 000
13.9	Gazetka międzyparafialna „Nasz Dom” Bobreckie Stowarzyszenie Kulturalno – Oświatowe „Spichlerz”	25 000				25 000
14.1	Krajobrazy serca Małgorzata Wabik	18 500				18 500
	<b>razem</b>	<b>268 800</b>	<b>375 000</b>			<b>643 800</b>

### 3. Przedsięwzięcie : „Igrzyska Doliny Soły”

Lista zgłoszonych projektów na kwotę 2 700 000 zł. Proponowane 2 560 000 zł

Lp.	Zakres projektu	MP	OW	P	R	Razem
1.	Budowa szatni piłkarskiej, modernizacja boiska, urządzenie boiska treningowego, boiska do siatkówki, kortu tenisowego. LKS POREBA WIELKA		335 000			335 000
2.	Wybudowanie wielofunkcyjnego boiska o nawierzchni ze sztucznej trawy o wymiarach 20x30 m w centrum wsi obok boiska do siatkówki plażowej. Wspólnota Gruntowa Wsi WILCZKOWICE		200 000			200 000
3.	Zakup ergometru rowerowego					

## Lokalna Strategia Rozwoju dla obszaru LGD Dolina Soły

8	przeznaczonego do badań wydolnościowych, prowadzenie testów, szkolenia dla trenerów. Klub Sportowy Olimpia KĘTY	25 000				25 000
4. 9	Remont boiska wiejskiego – remont płyty boiska, naprawa bram i ogrodzenia. Parafialno-Uczniowski Klub Sportowy BIELANY.	25 000				25 000
5. 1	Zakup sprzętu sportowego, wyposażenie drużyny w klubową odzież, Stowarzyszenie Przyjaciół Sportu „Sparta” BULOWICE	25 000				25 000
6.	Park sportowo – rekreacyjny. LKS SKIDZIŃ		400 000			500 00
7.	Budowa i rozbudowa obiektu sportowego LKS GROJEC		140 000			140 000
8. .	Budowa otoczenia obiektu sportowego w Chelмку.LKS BOBREK – GMINA CHEŁMEK		200 000			200 000
9.	Poprawa infrastruktury sportowo-rekreacyjnej w Bulowicach Gmina Kęty		300 000			300 000
1 0.	Centrum rekreacyjno- sportowe w Witkowicach Gmina Kęty		400 00			400 000
1 1.	Remont i przebudowa domu komunalnego (Domu Ludowego) na cele społeczno - kulturalne. (Bielany) Gmina Kęty		300 000			300 000
1 2.	Modernizacja obiektu sportowego.(Łęki) Gmina Kęty		350 000			350 000
	<b>razem</b>	<b>75 000</b>	<b>2 625 000</b>			<b>2 700 000</b>

### 4. Przedsięwzięcie: „Bajkowe place zabaw”

Lista zgłoszonych projektów na kwotę 300 000 zł Proponowane 300 000 zł .

LP.	Zakres projektu:	MP	OW	P	R	RAZEM
1.	Place zabaw w Malcu, Nowa Wieś, Witkowice GMINA KĘTY	75 000				75 000
2.	Place zabaw w Gminie Oświęcim	75 000				75 000
3.	Place zabaw w Gminie Brzeszcze	75 000				75 000
4.	Place zabaw w Gminie Chelmek	75 000				75 000
	<b>Razem:</b>	<b>300.000</b>				<b>300.000</b>



## Lokalna Strategia Rozwoju dla obszaru LGD Dolina Soły

### 5. Przedsięwzięcie: „Spędzić czas razem i kulturalnie”

Lista zgłoszonych projektów na kwotę 1 259 160 zł. Proponowane 1 440 000 zł .

LP.	Zakres projektu	MP	OW	P	R	Razem
1.	Remont budynku, elewacji, wymiana okien Kółko Rolnicze w Bulowicach	25 000				25 000
2.	Remont „Domu Strażaka”. OSP WŁOSIENICA		56 000			56 000
3.	Dostosowanie OSP do potrzeb UE. OSP HARMEŻE	100 000				100 000
4.	Modernizacja pomieszczeń. OSP ŁĘKI	23 000				23 000
5.	Adaptacja obiektów wiejskich na cele społeczno-kulturalne w Malcu. Gmina Kęty		250 000			250 000
6.	Pokrywanie kosztów wyjazdów chóru na przeglądy i koncerty. Chór parafialny TOTUS TUUS	5 000				5 000
7.	„Śpiewajmy razem” KGW Włosienica	25 000				25 000
8.	Kontynuowanie działania zespołu śpiewaczego „Bielaneczki” KGW Bielany	13 000				13 000
9.	Upowszechnianie tradycji ludowych naszej wioski. KGW Bielany	6 800				6 800
10.	Organizowanie „Warsztatów haftu krzyżykowego na płótnie”. KGW Bielany	5 000				5 000
11.	„Zespół pieśni i tańca – Kęty”	5 000				5 000
12.	Kultywowanie tradycji ludowych na terenie Gminy Chelmek	13 500				13 500
13.	„Muzyka łączy pokolenia” Chór – „Bieleński” KONCERTY	7 000				7 000
14.	Tańcząc z piosenką na ustach Zespół „Skidzinianie”	5 000				5 000
15.	„Via antica Kęty” - Królewski Jarmark Gminna Biblioteka Publiczna im. Ambrożego Grabowskiego – Kęty.	25 000				25 000
16.	„Święto Wsi” Sołtys, Rada Sołecka w Bobrku	100 000				100 000
17.	„Folklor polski od Bałtyku, aż po Tatry” Dom Kultury w Kętach	25 000				25 000
18.	„Tradycje z kalendarza moich dziadków” Dom Kultury w Kętach	5 000				5 000

## Lokalna Strategia Rozwoju dla obszaru LGD Dolina Soły

19. 2	Wyposażenie świetlicy i organizowanie wycieczki dla dzieci z rodzin ubogich. Parafia Rzym - Katol. w Bulowicach	25 000				25 000
20. 3	Sfinansowanie wykonania gabloty eksponującej nasze osiągnięcia. Chór parafialny TOTUS TUUS	15 000				15 000
21. 4	Zakup strojów i nagłośnienia dla KGW Bulowice	25 000				25 000
22. 5	Uzupełnienie strojów dla zespołu śpiewaczego. KGW Nowa Wieś	25 000				25 000
23. 6	Zakup sprzętu nagłaśniającego dla zespołów do sali występów oraz zakup aparatu fotograficznego. KGW Bielany	13 500				13 500
24. 7	Jak nas nuca tak nas słyszą” Uzupełnienie strojów dla zespołu Chór – „Bielański”	6 000				6 000
25.	Sztuka i tradycja w obiektywie. Stowarzyszenie na Rzecz Niezależnej Informacji Gminy Brzeszcze „OBIEKTYW”	17 000				17 000
26.	Mali Animatorzy Lokalnych Tradycji Grupa nieformalna „Bakałarz” przy Zespole Szkolno – Przedszkolnym nr 3 w Skidzinie.	25 000				25 000
27.	Kultura pokoleń – jedność w wielkości Towarzystwo Kultury Alternatywnej i Wspierania Inicjatyw Społecznych „Kurnik” w Przecieszynie	25 000				25 000
28.	Od wczoraj do dziś. Zespół Regionalny Przecieszynianki	25 000				25 000
29.	„Nasze miejsce na ziemi” - ścieżka dydaktyczna. - „Za pan brat z ekologią”. Zespół Szkolno-Przedszkolny w Łękach – Szkoła Podstawowa Łęki	25 000				25 000
30.	Warsztaty dziennikarskie. Gminna Biblioteka Publiczna im. Ambrożego Grabowskiego – Kęty	25 000				25 000
31.	GAR – Gorzowska Akademia Rozwoju Małgorzata Wabik	25 000				25 000
32.	Poczytam ci mamę. Małgorzata Wabik	2 300				2 300
33.	Pan Cogito uczący. Małgorzata Wabik	17 500				17 500
34.	Kęty – na ludowo. Muzeum im. Aleksandra Kłosińskiego w Kętach	11 000				11 000
35.	Plener rzeźby w drewnie. Robotnicze Stowarzyszenie Twórców Kultury w Chełmku	14 560				14 560
36.	Łańcuch Sztuki. Robotnicze	6 000				6 000

## Lokalna Strategia Rozwoju dla obszaru LGD Dolina Soły

	Stowarzyszenie Twórców Kultury w Chełmku					
37.	Kultywowanie tradycji pszczelarskich. Koło Pszczelarzy w Kętach	25 000				25 000
38.	Organizacja szkoleń i działalności edukacyjnej w zakresie pszczelarstwa i gospodarki pasiecznej. Koło Pszczelarzy w Kętach	22 000				22 000
39.	„Świetlica środowiskowa” Sołectwo Babice	25 000				25 000
40.	Kursy obsługi komputera. KGW BABICE	20 000				20 000
41.	Nauka języków obcych, kursy dla mieszkańców sołectwa. KGW BABICE	20 000				20 000
42.	Turystyka szansą, Moja praca moja firma, Agroturystyka – sztuka przyjmowania gości J. Angielski w turystyce – -CKD Kęty Szkolenia związane z rozwojem turystyki, agroturystyki i przedsiębiorczości podnoszące kwalifikacje oraz znajomość języków obcych,	100.000 (4 X 25 000)				100.000
43.	Stowarzyszenie Upowszechniania Wiedzy Kęty ul. Wyspiańskiego 2 projekt edukacyjny	25 000				25 000
	<b>razem</b>	<b>953 160</b>	<b>306 000</b>			<b>1 259 160</b>

### 6. Przedsięwzięcie : „Innowacyjna firma”

Lista zgłoszonych projektów na kwotę 1 519 513 zł. Proponowane 1 560 000 zł

LP.	Zakres projektu	MG	OW	P	R	RAZEM
1.	Zakup dwóch form do produkcji kostki brukowej, „Prebet” M. Chwierut			50 000		50 000
2.	Modernizacja zakładu przetwórstwa mięsnego, którego produkcja oparta jest na tradycyjnych wyrobach bez konserwantów wg przepisów krakowskich z 1925 r.			56 000		56 000
3.	Budowa lokalnej oczyszczalni ścieków dla zakładu przetwórstwa mięsnego i wędlin			42 000		42 000

## Lokalna Strategia Rozwoju dla obszaru LGD Dolina Soły

	ekologicznych					
4.	Zakup sprzętu gastronomicznego i audiowizualnego			42 000		42 000
5.	Modernizacja punktu handlowego znajdującego się w pobliżu Państwowego Muzeum w Oświęcimiu			27 000		27 000
6.	Zakup samochodu specjalistycznego do sprzedaży mięsa i wędlin ekologicznych, gotowych produktów			70 000		70 000
7.	Budowa blacharni i lakierni z wymogami „EURO” dotyczącymi ochrony środowiska			450 000		450 000
8	Niepubliczny zakład opieki zdrowotnej praktyka lekarza rodzinnego lek. Halina Łubik – Bachniak			150 000		150 000
9	Rozwój działalności gospodarczej stowarzyszenia w kierunku usług związanych z utrzymaniem czystości (zakup maszyn)			200 000		200 000
10	Rozwój przedsiębiorczości oraz zwiększenie kapitału ludzkiego poprzez tworzenie nowych miejsc pracy			32 513		32 513
12	Drabek Krystyna Warsztat diagnostyczny			300 000		300 00
12	Gospodarstwo agroturystyczne przetwórstwo - rolno spożywcze				100 000	100 000
	<b>Razem</b>			<b>1 419 513</b>	<b>100 000</b>	<b>1 519,513</b>

Protokolant

Przewodniczący Walnego Zebrania

.....

.....

